



ACC Contern - c/o Alain CONTER - 47, Op der Hobuch - L-5832 FENTANGE - acccontern@gmail.com

PARCOURS A 145 km

km +	km -	Alt.	Horaire	Route	Localité / rue	Carrefour	REMARQUE	
				Départ à		09 h 30	sur la Place du Marché à Echternach	
0	145	160	09.30	Echternach			DEPART PROVISOIRE EN CORTEGE parcours neutralisé pendant 2 kilomètres	
				place du Marché				
				route de Luxembourg				
				rue Maximilien				
				rue Ermesinde			DEPART DEFINITIF	
				route de Diekirch			APRES LE CARREFOUR VERS BERDORF	
				route de Berdorf			suivre le CR354 pendant 4 km	
				CR364			côte no 01 *** 4 km à 5 %	
4	141	371	09.42	Berdorf				
				rue d'Echternach			fin de côte no 01	
				x rue de Consdorf			GRUNDHOF prendre à droite devant l'hôtel Kinnen	
				rue de Grundhof			suivre le CR364 pendant 4 km	
							DESCENTE DANGEREUSE AVEC VIRAGES 	
							PASSAGE ETROIT	
8	137	187	09.48	Vugelsmillen			CARREFOUR SANS PRIORITE EN DESCENTE 	
				CR364 de Berdorf		x CR121 vers Grundhof		GRUNDHOF tourner à droite en bas de la descente
				CR121			suivre le CR121 pendant 2 km	
				CR121 vers Grundhof		x CR364 vers Beaufort		
10	135	173	09.51	Grundhof			CARREFOUR SANS PRIORITE - ILÔTS 	
				route de Beaufort		x N10 route de Dillingen		DIEKIRCH tourner à gauche devant l'Hôtel Brimer
				N10			suivre la N10 pendant 17 km	
				route de Dillingen				
13	132	177	09.56	Dillingen				
				route de Grundhof		x route de Beaufort		
				route de Reisdorf				
17	128	180	10.02	Wallendorf-pont				
				Echternacherstrooss		x Grenzwee		





ACC Contern - c/o Alain CONTER - 47, Op der Hobuch - L-5832 FENTANGE - acccontern@gmail.com

PARCOURS A 145 km

km +	km -	Alt.	Horaire	Route	Localité / rue	Carrefour	REMARQUE
19	126	195	10.05		Reisdorf route de la Sûre	x rue de l'Ernz X rue de l'Our x N10 vers Hoesdorf	
				N19	N19 vers Diekirch		
22	123	186	10.10		Moestroff route de Diekirch	x CR357C vers Hierzenhaff	
24	121	187	10.13		Bettendorf route de Diekirch	x CR357 vers Hierzenhaff	
26	119	192	10.16		Bleesbreck N19 de Bettendorf	x N17 vers Vianden	
				N17	N17 vers Vianden		ROND-POINT: CARREFOUR SANS PRIORITE à droite première sortie du rond-point SEPARATION A et B Parcours A (145 km): à droite vers Longsdorf Parcours B (100 km): tout droit vers Diekirch continuer sur la N17 pendant 750 m côte no 02 *** 4,5 km à 3,3 %
27	118	201	10.18		Seltz N17 vers Vianden	x CR354 vers Longsdorf	
				CR354	CR354 vers Longsdorf		LONGSDORF tourner à droite près de la maison grise continuer sur le CR354 pendant 5 kilomètres
30	115	204	10.23		Longsdorf Dikkriherstrooss	x Am Duerf	
					Um Plateau		FOUHREN tourner à gauche devant le restaurant Faust continuer sur le CR354 pendant 2 km fin de côte no 02
32	113	208	10.26		Fouhren An der Tomm		
					J.B. Zewenstrooss	x N17 Dikkrecherstrooss	DESCENTE RAPIDE A TRAVERS LE VILLAGE
				N17	Dikkrecherstrooss	x N17b Bettlerstrooss	CARREFOUR SANS PRIORITE AVEC VIRAGES tourner à droite en bas de la descente
				N17B	Bettlerstrooss		BETTEL reprendre tout de suite à droite DESCENTE RAPIDE



manufaktur



ACC Contern - c/o Alain CONTER - 47, Op der Hobuch - L-5832 FENTANGE - acccontern@gmail.com

PARCOURS A 145 km

km +	km -	Alt.	Horaire	Route	Localité / rue	Carrefour	REMARQUE
34	111	211	10.29		Bettel Veinerstrooss	x N10 Kierchestrooss	 VIRAGE A GAUCHE APRES DESCENTE RAPIDE prendre à gauche en bas de la descente continuer sur la N10 pendant 3 km
37	108	206	10.34		Vianden route de Bettel rue de Huy	x N17 rue de la Frontière	 RETRECISSEMENTS - VIRAGE SERRE A DROITE prendre à droite après le petit pont continuer tout droit sur 12 kilomètres côte no 03 * 2,9 km à 2,6 %
40	105	281	10.38		Biwels N10 vers Stolzenbourg	x rue du Lac	 suivre la RN sur la gauche fin de côte no 03 suivre la N10 pendant 9 kilomètres DESCENTE RAPIDE
43	102	230	10.43		Stolzembourg rue Principale	x CR320 vers Putscheid	
49	96	250	10.53		Untereisenbach Haaptstrooss	x Am Duerf	 côte no 04 **** 5,7 km à 5,1 % 2 CARREFOURS SUCCESSIFS SANS PRIORITE à gauche dans le virage devant l'église 150m après, reprendre à nouveau à gauche prendre la première rue à droite tourner à droite à la fin de la rue continuer sur le chemin pendant 4 kilomètres
					Am Duerf	x Wuelesser Wee	
					Wuelesser Wee	x Um Ziebchen	 prendre la première rue à droite
					Um Ziebchen	x Wuelesser Wee	 tourner à droite à la fin de la rue
					Wuelesser Wee		continuer sur le chemin pendant 4 kilomètres





ACC Contern - c/o Alain CONTER - 47, Op der Hobuch - L-5832 FENTANGE - acccontern@gmail.com

PARCOURS A 145 km














km +	km -	Alt.	Horaire	Route	Localité / rue	Carrefour	REMARQUE
53	92	500	10.59		Wahlhausen		
				CR322B	Am Duerf Buerebiertg	x Burebiertg x Veianerstrooss	CLERVAUX continuer la route à droite devant l'église VIANDEN prendre le CR322 à gauche après le village
				CR322	Veianerstrooss		continuer sur le CR322 pendant 7 kilomètres fin de côte no 04
55	90	522	11.02		Schmuelen		
					Veianerstrooss	x Akescht	
57	88	442	11.05		Mairie de Putscheid		
					CR322 vers Vianden	x CR320 vers Weiler CR320 vers Putscheid	 côte no 05 * 2,8 km à 2,9 %
59	86	479	11.08		Pull (entrée)		
					Veinerstrooss	x CR353a Nachtmandersch.	
61	84	521	11.12		Pull-Groesteen		
					CR322 de Wahlhausen	x CR352 vers Bastendorf	BASTENDORF prendre à droite en haut de la côte
				CR352	CR352 vers Bastendorf	x CR352 vers Lanscheid	continuer sur le CR352 pendant 7 kilomètres fin de côte no 05 DESCENTE LONGUE ET RAPIDE AVEC VIRAGES
68	77	220	11.23		Bastendorf		
					Op der Tomm	x CR353 Hauptstrooss	 DIEKIRCH prendre le CR353 à gauche en bas de la descente
				CR353	Hauptstrooss		continuer sur le CR353 pendant 2 kilomètres
70	75	201	11.26		Seltz		
					CR353 de Bastendorf	x CR353b vers Vianden x N17 vers Diekirch	 DIEKIRCH prendre à droite près d'une maison isolée
				N17	N17 vers Diekirch	x CR354 vers Longsdorf	continuer sur la RN pendant 1 km





ACC Contern - c/o Alain CONTER - 47, Op der Hobuch - L-5832 FENTANGE - acccontern@gmail.com

PARCOURS A 145 km

km +	km -	Alt.	Horaire	Route	Localité / rue	Carrefour	REMARQUE
71	74	192	11.27		Bleesbreck		
					N17 de Vianden	x N19 vers Diekirch	 ROND-POINT: CARREFOUR SANS PRIORITE   DIEKIRCH à droite première sortie du rond-point REUNION A (145 km) et B (100 km)
					N17 vers Diekirch		continuer sur la N17 pendant 700 m
72	73	192	11.29		Diekirch (entrée)		
					rue Clairefontaine	x CR356 vers Gilsdorf	 CARREFOUR DANGEREUX SANS PRIORITE   GILSDORF prendre à gauche pour traverser le pont
				CR322	rue du Pont		suivre la rue du Pont pendant 400 m
73	72	190	11.31		Gilsdorf		
					rue du Pont	x CR356 rue Principale	 CARREFOUR TRES DANGEREUX SANS PRIORITE  traverser le village tout droit côte no 06 *** 2,4 km à 6,1 %
				CR356	route de Broderbour		continuer sur le CR356 pendant 4 km
75	70	309	11.34		Broderbour		
					CR356 vers Ermsdorf		fin de côte no 06
77	68	325	11.37		CR356 x CR347 (Folkendange)		
					CR356 de Gilsdorf	x CR347 vers Stegen	 CARREFOUR DANGEREUX SANS PRIORITE traverser le carrefour tout droit
					CR356 vers Ermsdorf		continuer sur le CR356 pendant 2,3 km
							DESCENTE RAPIDE AVEC VIRAGES 
79	66	245	11.40		Ermsdorf		
					Gilsduerferstrooss	x CR358 Reisduerferstrooss	 CARREFOUR SANS PRIORITE APRES DESCENTE   REISDORF 30 m après l'église, tourner à gauche
				CR358	Reisduerferstrooss	x CR356 Suelwueberstrooss	suivre le CR358 pendant 3,5 km
80	65	243	11.42		Neimillen		
					CR358 vers Reisdorf		



manufaktur



ACC Contern - c/o Alain CONTER - 47, Op der Hobuch - L-5832 FENTANGE - acccontern@gmail.com

PARCOURS A 145 km

km +	km -	Alt.	Horaire	Route	Localité / rue	Carrefour	REMARQUE		
81	64	240	11.43		Reisermillen				
					CR358 vers Reisdorf	x CR356B vers Folkendange			
82	63	229	11.45		Keiweibach				
					CR358 vers Reisdorf				
83	62	220	11.46		Hessemillen				
					CR358 vers Reisdorf	x CR357 vers Eppeldorf		tourner à droite pour passer le petit pont	
					CR357	CR357 vers Eppeldorf		suivre le CR357 pendant 4,5 km côte no 07 *** 2,9 km à 6,6 %	
84	61	273	11.48		Eppeldorf				
					Beforterstrooss	x CR357D Nei Strooss		suivre le CR357 à travers le village	
86	59	405	11.51		Beaufort-Heed				
					route d'Eppeldorf		fin de côte no 07		
88	57	357	11.54		Beaufort				
					route d'Eppeldorf	x CR128 route de Reisdorf		CARREFOUR SANS PRIORITE prendre à droite devant l'hôtel Meyer	
					CR128	Grand'Rue		suivre le CR128 pendant 1 km	
						x CR128 rue du Château x CR364 rue de Dillingen		RAVITAILLEMENT: ENTREE PARKING PATINOIRE	
					CR364	route de Dillingen		CARREFOUR SANS PRIORITE tourner à gauche devant le restaurant Kebab	
								DESCENTE AVEC VIRAGES 	
92	53	177	12.01		Dillingen				
					route de Beaufort	x N10 route de Grundhof		CARREFOUR SANS PRIORITE APRES DESCENTE prendre à droite en bas de la descente	
					N10	route de Grundhof		suivre la N10 pendant 2 km	
94	51	173	12.04		Grundhof				
					N10	route d'Echternach	x CR121 route de Beaufort		tourner à droite devant l'hôtel Brimer
					CR121	route de Beaufort		suivre le CR121 pendant 2 kilomètres	
								côte no 08 *** 5,6 km à 3,6 %	



ORGANISATION: ACCContern

Ville d'ECHTERNACH
www.echternach.lu

SEPT 2023
3
DIMANCHE
SUNDAY - SONNTAG

La 33ème CHARLY GAUL

CYCLOSPORTIVE - JEDERMANNRENNEN - GRAN FONDO - CYCLOSPORTRACE

ACC Contern - c/o Alain CONTER - 47, Op der Hobuch - L-5832 FENTANGE - acccontern@gmail.com

PARCOURS A 145 km

km +	km -	Alt.	Horaire	Route	Localité / rue	Carrefour	REMARQUE
96	49	193	12.07		Vugelsmillen		
					CR121 de Grundhof	x CR364 vers Beaufort x CR364 vers Berdorf	
					CR364	CR364 vers Berdorf	BERDORF tourner à gauche au deuxième carrefour continuer sur le CR346 pendant 4 km
							PASSAGE ETROIT
100	45	377	12.13		Berdorf		
					rue de Grundhof	x CR137 rue de Consdorf	fin de côte no 08 CARREFOUR SANS PRIORITE
					CR137	rue de Consdorf	CONSDORF tourner à droite devant l'hôtel Kinnen continuer sur le CR137 pendant 6 km
105	40	350	12.21		Consdorf		
					rue Melickshaek	x CR137 rue Hiicht	ROND-POINT: CARREFOUR SANS PRIORITE
					rue Hiicht	x route de Luxembourg	ALTRIER tout droit, deuxième sortie du rond-point suivre le CR137 pendant 1 kilomètre
					route de Luxembourg		LUXEMBOURG suivre le CR137 sur la gauche suivre le CR137 pendant 4 kilomètres
108	37	386	12.26		croisement Altrier		
					CR137 vers Bech	x CR137 vers Hersberg x N11 vers Luxembourg x CR129 vers Zittig	
110	35	297	12.29		Bech		
					Konsdrefferstrooss	x CR132 vers Brouch	DESCENTE AVEC VIRAGES ET CARREFOUR BERBOURG tourner à droite devant l'église suivre le CR132 pendant 600m
					CR132	Béiwerwiss	
111	34	300	12.31		croisement Brouch		
					CR132 de Bech	x CR137 vers Berbourg	CARREFOUR SANS PRIORITE
					CR137	CR137 vers Berbourg	BERBOURG tourner à gauche après le village suivre le CR137 pendant 2 km



ORGANISATION: ACCContern

Ville d'ECHTERNACH
www.echternach.lu

SEPT 2023
3
DIMANCHE
SUNDAY - SONNTAG

La 33ème CHARLY GAUL

CYCLOSPORTIVE - JEDERMANNRENNEN - GRAN FONDO - CYCLOSPORTRACE

ACC Contern - c/o Alain CONTER - 47, Op der Hobuch - L-5832 FENTANGE - acccontern@gmail.com

PARCOURS A 145 km

km +	km -	Alt.	Horaire	Route	Localité / rue	Carrefour	REMARQUE
113	32	273	12.34		Berbourg		
					An der Gruecht	x Brucherstrooss	
						x CR135 Hierberwee	VIRAGES ET CARREFOUR
					Schullstrooss	x CR135A vers Wecker	
						x CR137D Neie Wee	MANTERNACH
							tourner à droite après le petit pont
							suivre le CR137 pendant 1,5 kilomètres
115	30	268	12.37		croisement vers Lellig		
					CR137 de Berbourg	x chemin vers Lellig	CARREFOUR SANS PRIORITE
					chemin vers Lellig		800 m après la sortie du village, tourner à gauche
							côte no 09 * 1,4 km à 3,7 %
							suivre le chemin pendant 2 km
							fin de côte no 09
117	28	286	12.40		Lellig (entrée)		
					chemin de Berbourg	x CR139 vers Herborn	CARREFOUR SANS PRIORITE DANS DESCENTE
					CR139	CR139 vers Herborn	tourner à gauche à l'entrée du village
							suivre le CR139 pendant 4 km
							VIRAGES ET RETRECISSEMENT
119	26	285	12.43		Hierbermillen		
					CR139 vers Herborn		côte no 10 * 3,2 km à 2,5 %
121	24	296	12.46		Herborn		
					CR139 de Lellig	x CR135 vers Berbourg	
							suivre le CR139 pendant encore 600 m
					Hauptstrooss	x CR139 vers Osweiler	RAVITAILLEMENT PRES DE L'EGLISE
					Momperwee	x CR135 vers Mompach	MOMPACH
					CR135	CR135 vers Mompach	MOMPACH
							tourner à droite 100 m après l'église
							à droite 150 m après la sortie village
							suivre le CR135 pendant 2 km
							fin de côte 10



ORGANISATION: ACCContern

Ville d'ECHTERNACH
www.echternach.lu

SEPT 2023
3
DIMANCHE
SUNDAY - SONNTAG

La 33ème CHARLY GAUL

CYCLOSPORTIVE - JEDERMANNRENNEN - GRAN FONDO - CYCLOSPORTACE

ACC Contern - c/o Alain CONTER - 47, Op der Hobuch - L-5832 FENTANGE - acccontern@gmail.com

PARCOURS A 145 km

km +	km -	Alt.	Horaire	Route	Localité / rue	Carrefour	REMARQUE	
124	21	311	12.51		Mompach			
					Duerfstrooss			
					Um Buer	x CR141 Leweschstrooss		CARREFOUR SANS PRIORITE tourner à gauche au petit monument
				CR141	leweschstrooss	x CR141 vers Boursdorf		continuer sur le CR141 pendant 4 km
							côte no 11 * 1,9 km à 3,4 %	
126	19	376	12.54		Pafebiertg			
					CR141 de Mompach	x CR370 vers Herborn		fin de côte 11
128	17	337	12.57		croisement Osweiler			
					CR141 de Mompach	x CR370 vers Dickweiler		 prendre le CR370 à droite
				CR370	CR370 vers Dickweiler			suivre le CR370 pendant 1,5 km
							DESCENTE AVEC VIRAGES ET RETRECISSEMENT 	
129	16	295	12.59		Dickweiler			
					rue Principale	x CR370 vers Hinkel		 à la sortie du village à droite
					CR370 vers Girst			suivre le CR370 pendant 1,5 km
131	14	276	13.02		croisement Girsterklaus			
					CR370 vers Girst	x CR371 vers Girsterklaus		
							DESCENTE RAPIDE AVEC RETRECISSEMENT 	
132	13	225	13.04		Girst			
					Duerfstrooss			
133	12	200	13.05		croisement Girsterklaus			
					CR370 vers Girst	x CR371 vers Girsterklaus		
134	11	165	13.07		Hinkel			
					rue de Girsterklaus	x PC3 Schullerwee		DESCENTE AVEC VIRAGES ET CARREFOUR
					rue de Girsterklaus			tourner à gauche à l'entrée du village
					Schullerwee	x PC3 rivières		suivre à gauche avant d'arriver sur la N10
				PC3	piste cyclable 3 rivières			suivre la piste cyclable sur 1 km





ACC Contern - c/o Alain CONTER - 47, Op der Hobuch - L-5832 FENTANGE - acccontern@gmail.com

PARCOURS A 145 km

km +	km -	Alt.	Horaire	Route	Localité / rue	Carrefour	REMARQUE
135	10	148	13.08	croisement PC3 x N10			
					piste cyclable 3 rivières x N10 Rosport		CARREFOUR SANS PRIORITE prendre la N10 sur la gauche au bout du chemin
				N10	N10 vers Rosport		suivre la N10 pendant 10 km
137	8	160	13.12	Rosport			
					rue d'Echternach x CR372 vers Dickweiler		
140	5	157	13.16	Steinheim			
					route d'Echternach		
145	0	160	13.24	Echternach			
					N10 de Steinheim x N11B vers Bittburg		ROND-POINT: CARREFOUR SANS PRIORITE tout droit, première sortie du rond-point
					x route de Wasserbillig		
					X N11 Echternacherbrück		CARREFOUR SANS PRIORITE tourner à gauche dans la rue aux pavés
					rue de la Sûre x rue de la Montagne		prendre à droite après 170 m
					rue de la Montagne x rue du Pont		continuer tout droit
					place du Marché		ATTENTION: ARRIVEE SUR PAVES ARRIVEE SUR LA PLACE DU MARCHÉ
ATTENTION: DERNIER KM MODIFIE							

