



94ème Grand-prix François FABER

30ème Grand-prix **OST** Manufaktur

MARS
2017
12
Dimanche
BECH

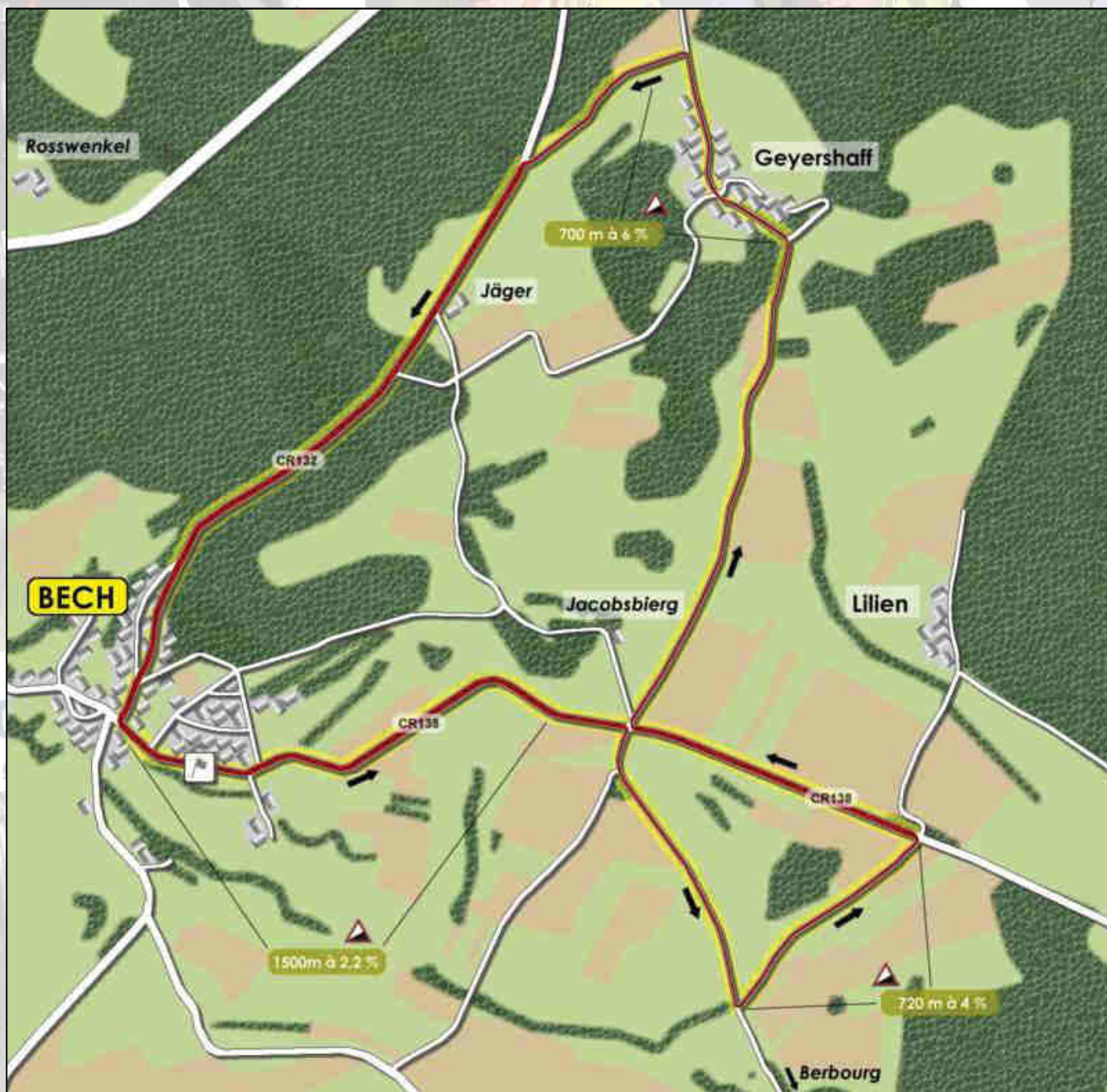
OST
manufaktur

PARCOURS :

GENERALITES

Le 30ème Grand-prix Ost-Manufaktur et le 94ème Grand-prix François Faber se déroulent sur un **circuit de 8,8 kilomètres**. Le parcours est vallonné avec un dénivelé de 150 mètres par tour. Le **départ et l'arrivée** se situent devant le nr 11 de la rue « Hanner Bra » à Bech, à hauteur du centre culturel « Hanner Bra »

CARTE



avec la collaboration du
DESCH-TENNIS BECH

GEMENG
BECH+



94ème Grand-prix François FABER

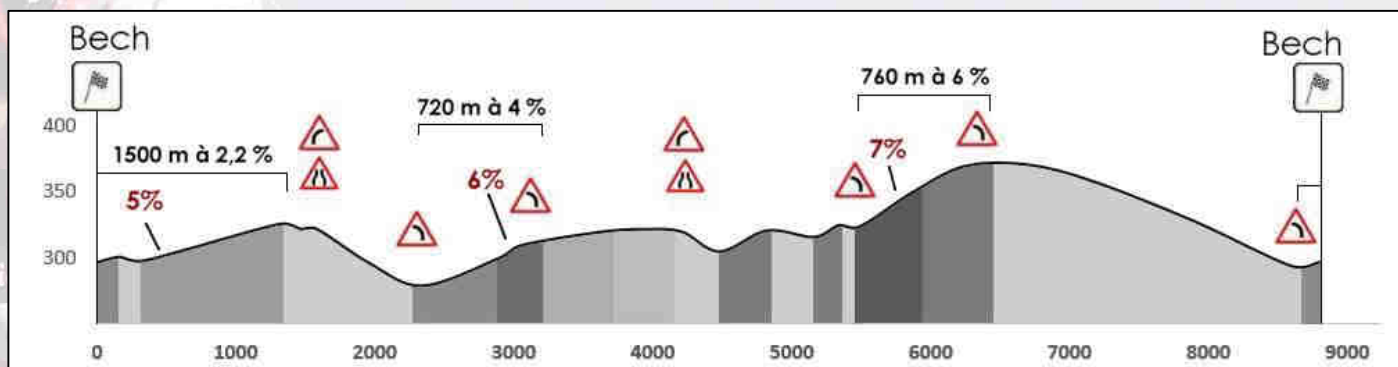
30ème Grand-prix

OST Manufaktur



manufaktur

PROFIL



ITINERAIRE DETAILLE

km	Altitude	Localité / rue	Croisement	Remarque
0	298 m	BECH		Départ devant le centre « Hanner Bra »
		CR138 Hanner Bra	Becher Millen	↑
			Am Birk	↑
1,5	322 m	x Jacobsbiereg		
		CR138 vers Herborn	chemin vers Berbourg	
		chemin vers Berbourg		
2,3	281 m	x vers Berbourg		
		chemin vers Berbourg	chemin vers Lilien	
		chemin vers Lilien		
3,0	310 m	x Lilien		
		chemin de Berbourg	CR138 vers Bech	
		CR138 vers Bech		
4,0	322 m	x Jacobsbiereg		
		CR138 vers Bech	chemin vers Geyershaff	
		chemin vers Geyershaff		
6,0	322 m	Geyershaff		
		rue Geyershof	chemin vers Jacobsbiereg	
		route vers Michelshof	chemin vers CR132	
		chemin vers CR132		
6,7	371 m	x CR132		
		chemin de Geyershaff	CR132 vers Bech	
		CR132 vers Bech		
8,4	295 m	BECH		
		CR132 rue Neidierfchen	Schneckelsbiereg	
			CR138 Hanner Bra	
8,8	298 m	CR138 Hanner Bra	Hammerknupp	Arrivée devant le centre « Hanner Bra »

CÔTES

Jacobsbiereg : 1500 m à 2,2 % ; max 5 %
chemin de Lilien : 720 m à 4 % ; max 6 %
Geyershaff : 760 m à 6,0 % ; max 7 %



avec la collaboration du
DESCH-TENNIS BECH

GEMENG
BECH+



94ème Grand-prix François FABER

30ème Grand-prix OST Manufaktur

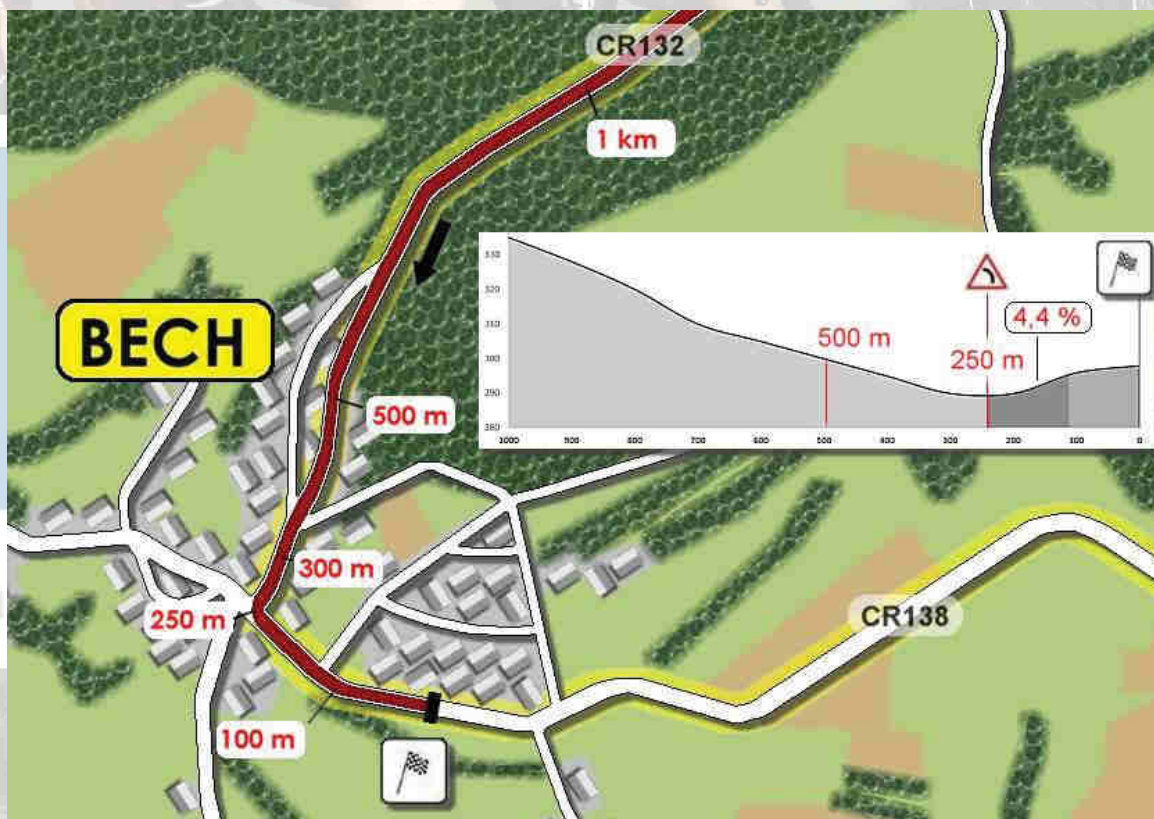


POINTS DANGEREUX

km	Localité / rue	Croisement	Remarque
1,5	x Jacobsbierg		
	CR138 vers Herborn	chemin vers Berbourg	VIRAGE SERRE A DROITE RETRECISSEMENT
2,3	x vers Berbourg		
	chemin vers Berbourg	chemin vers Lilien	VIRAGE SERRE A GAUCHE APRES DESCENTE
3,0	x Lilien		
	chemin de Berbourg	CR138 vers Bech	VIRAGE SERRE A GAUCHE
4,0	x Jacobsbierg		
	CR138 vers Bech	chemin vers Geyershaff	VIRAGE SERRE A DROITE RETRECISSEMENT
6,0	Geyershaff		
	rue Geyershof		VIRAGE SERRE A GAUCHE
	route vers Michelshof	chemin vers CR132	VIRAGE SERRE A GAUCHE
8.4	BECH		
	CR132 rue Neidierfchen	CR138 Hanner Bra	VIRAGE SERRE A GAUCHE APRES DESCENTE

DERNIER KILOMETRE

Le dernier kilomètre comporte une descente, un virage serré vers la gauche à 250 mètres de l'arrivée, puis une montée à 4,4 % de pente en légère courbe. La dernière ligne droite mesure 80 mètres.



GEMENG

BECH+



avec la collaboration du **DESCH-TENNIS BECH**