

# La 28ème CHARLY GAUL

ORGANISATION:  
ACC Contern

DIMANCHE - SONNTAG - SUNDAY  
**03.09.2017**

Ville d'**ECHTERNACH**  
www.echternach.lu

ACC Contern - c/o M. Eugène Stim - 7, rue des Gaulois - L-3432 DUDELANGE - www.accontern.lu - T: (+352) 621 213 171 - eugstim@pt.lu

## PARCOURS B 102 km

Départ 10 h 15 place du Marché à Echternach

km + km -	Alt.	Horaire	Route	Localité / rue	Carrefour	Direction - Remarque
0 102 160	10.15			<b>Echternach</b> place du Marché route de Luxembourg rue Maximilien rue Ermesinde route de Diekirch route de Berdorf		DEPART PROVISOIRE EN CORTEGE  parcours neutralisé pendant 2 kilomètres
4 98 371	10.27		CR364	<b>Berdorf</b> rue d'Echternach rue de Grundhof	x rue de Consdorf	DEPART DEFINITIF APRES LE CARREFOUR VERS BERDORF suivre le CR364 pendant 4 km
8 94 187	10.33			<b>Vugelsmillen</b> CR364 de Berdorf CR121 vers Grundhof	x CR121 vers Grundhof x CR364 vers Beaufort	côte 01 *** 4 km à 5 % à droite devant Hôtel Kinnen
10 92 173	10.36		CR121	<b>Grundhof</b> route de Beaufort route de Dillingen	x route de Dillingen	suivre le CR121 pendant 2 km
13 89 177	10.41		N10	<b>Dillingen</b> route de Grundhof route de Reisdorf	x route de Beaufort	suivre la N10 pendant 9 km
17 85 180	10.47			<b>Wallendorf-pont</b> Echternacherstrooss	x Grenzwee	à gauche devant Hôtel L'Ernz Noire
19 83 195	10.50			<b>Reisdorf</b> route de la Sûre N10 vers Hoesdorf	x rue de l'Ernz x N10 vers Hoesdorf	prendre à droite à la sortie du village côte 02 ** 2 km à 5,3 % FIN DE COTE 02
22 80 229	10.55			<b>Hoesdorf</b> N10 vers Bettel		
26 76 211	11.01			<b>Bettel</b> Kierchstrooss Veinerstrooss	x N17b Veinerstrooss	à droite devant Restaurant Sardinia
29 73 206	11.06			<b>Vianden</b> route de Bettel rue de Huy rue de la Frontière rue de la Gare Grand-rue	x N17 vers Bitburg x N10 vers Stolzenbourg	suivre la N10 pendant 3 km  continuer tout droit sur la N17 suivre la N17 pendant 2 km
			N17			PAVES côte 03 *** 8 km à 3,9 %



# La 28ème CHARLY GAUL

ORGANISATION:  
ACC Contern

DIMANCHE - SONNTAG - SUNDAY  
**03.09.2017**

Ville d'**ECHTERNACH**  
www.echternach.lu

ACC Contern - c/o M. Eugène Stim - 7, rue des Gaulois - L-3432 DUDELANGE - www.accontern.lu - T: (+352) 621 213 171 - eugstim@pt.lu

## PARCOURS B 102 km

Départ 10 h 15 place du Marché à Echternach

km + km -	Alt.	Horaire	Route	Localité / rue	Carrefour	Direction - Remarque
			<b>CR322</b>	route de Diekirch vers Mont-St-Nicolas	x CR322 vers Mt-St-Nicolas	<b>Mont St-NICOLAS</b> à droite devant Hôtel Belvédère suivre le CR322 pendant 16 km
36	66	491	11.17	<b>Mont-St-Nicolas</b>		
				CR322 vers Groesteen		
38	64	513	11.20	<b>Groesteen</b>		<b>FIN DE COTE 03</b>
				CR322 vers Poul	x CR352 v. Bastendorf	<b>BASTENDORF</b> suivre le CR352 pendant 7 km
				CR352 vers Bastendorf	x CR352 vers Landscheid	
39	63	516	11.22	<b>Houschterhaff</b>		prendre à gauche avant l'abri-bus
				CR352 vers Bastendorf		<b>REUNION A = B</b>
41	61	424	11.25	<b>Frengerhaff</b>		
				CR352 vers Bastendorf		
45	57	221	11.31	<b>Bastendorf</b>		
				Op der Tomm Hauptstrooss	x CR353 Hauptstrooss	<b>DIEKIRCH</b> en bas de la descente à gauche
						<b>RAVITAILLEMENT EN FACE DE L'EGLISE</b>
46	56	203	11.33	<b>Seltz</b>		suivre le CR353 pendant 2 km
				CR353 de Bastenbourg	x N17 vers Blesbreck	<b>DIEKIRCH</b>
				N17 vers Blesbreck	x CR354 vers Longsdorf	suivre la N17 pendant 1 km
47	55	190	11.34	<b>Blesbreck</b>		
				N17 de Vianden	x N19 vers Bettendorf	<b>REISDORF</b>
				N19 vers Bettendorf		2ème sortie du rond-point
49	53	189	11.38	<b>Bettendorf</b>		
				route de Diekirch	x CR357 route d'Eppeldorf	
51	51	186	11.41	<b>Moestroff</b>		
				route de Diekirch		
53	49	195	11.44	<b>Reisdorf</b>		
				route de la Sûre	x N10 vers Hoesdorf	<b>BEAUFORT</b> <b>BEAUFORT</b> <b>BEAUFORT</b> suivre le CR128 pendant 4 km
				rue de Larochette	x rue de Larochette	
				rue de l'Ernz	x CR358 vers Ermsdorf	
				rue de Beaufort	x CR128 vers Beaufort x CR128A vers Bigelbaach	
58	44	410	11.52	<b>Beaufort</b>		à droite devant Restaurant Dong Ya 200 m plus loin prendre à gauche ... ... puis tout de suite à droite côte 04 *** 3,5 km à 6,6 %
				route de Reisdorf	x CR357 vers Eppeldorf	<b>BEAUFORT</b> suivre le CR364 pendant 3 km
				Grand'Rue	x CR128 vers Haller x CR364 vers Dillingen x rue de l'Eglise	
				route de Grundhof		2ème sortie du rond-point



# La 28ème CHARLY GAUL

ORGANISATION:  
ACC Contern








































DIMANCHE - SONNTAG - SUNDAY  
**03.09.2017**

Ville d'**ECHTERNACH**  
www.echternach.lu

ACC Contern - c/o M. Eugène Stim - 7, rue des Gaulois - L-3432 DUDELANGE - www.accontern.lu - T: (+352) 621 213 171 - eugstim@pt.lu

## PARCOURS B 102 km

Départ 10 h 15 place du Marché à Echternach

km + km -	Alt.	Horaire	Route	Localité / rue	Carrefour	Direction - Remarque
62 40 193	11.58		<b>Vugelsmillen</b>	CR364 de Beaufort CR121 vers Mullerthal	x CR121 vers Grundhof x CR364 vers Berdorf	  <b>CONSDORF</b> suivre le CR121 pendant 4 km en bas de la descente à droite  
66 36 213	12.04		<b>Mullerthal</b>	rue de l'Ernz Noire rue de la Montagne	x CR356 vers Waldbillig x CR356 vers Consdorf	  <b>CONSDORF</b> <b>CONSDORF</b> suivre le CR356 pendant 2 km à gauche devant Hôtel Cascades du .. de nouveau à gauche 50 m plus loin côte 05 *** 4 km à 3,7 %  
68 34 300	12.08		<b>Konsdrefermillen</b>	CR356 de Mullerthal CR118 vers Consdorf	x CR118 Breidweilerpont	  <b>CONSDORF</b> suivre le CR118 pendant 1,5 km prendre le CR118 à gauche  
70 32 360	12.11		<b>Consdorf</b>	rue de Mullerthal rue de Luxembourg	x rue de Luxembourg x CR137 rue Hicht	  <b>LUXEMBOURG</b> suivre le CR137 pendant 4 km après les feux tricolores à droite  
72 30 386	12.14		<b>x Altrier</b>	CR137 de Consdorf	x CR136 vers Hersberg x N11 vers Luxembourg x N11 vers Echternach x CR129 vers Zittig	        
74 28 297	12.17		<b>Bech</b>	Konsdreferstrooss Iewehtgaass Hanner Bra	x CR132 Beiwerwiss x CR138 Hanner Bra	    <b>HERBORN</b> suivre le CR138 pendant 4 km prendre tout droit devant l'église puis tout de suite à droite  
76 26 322	12.20		<b>Jacobsberg</b>	CR138 vers Herborn		
78 24 292	12.23		<b>x Herborn (CR135 x CR138)</b>	CR138 de Bech CR135 vers Herborn	x CR135 vers Herborn	  <b>HERBORN</b> suivre le CR135 pendant 800 m prendre vers la gauche sur le petit pont  
79 23 296	12.25		<b>Herborn</b>	CR135 de Berbourg Haaptstrooss Momperwee CR135 vers Mompach	x CR139 de Lellig  x CR139 vers Osweiler x CR135 vers Mompach	    <b>HERBORN</b> suivre le CR139 pendant 600 m à l'entrée du village à gauche côte 06 * 1,8 km à 3,3 % <b>RAVITAILLEMENT DEVANT L'EGLISE</b> <b>MOMPACH</b> <b>MOMPACH</b> 100 m après l'église, prendre à droite 150 m après la sortie village à droite suivre le CR135 pendant 2 km <b>FIN DE COTE 06</b>



# La 28ème CHARLY GAUL

ORGANISATION:



DIMANCHE - SONNTAG - SUNDAY  
**03.09.2017**

Ville d'**ECHTERNACH**  
www.echternach.lu

ACC Contern - c/o M. Eugène Stim - 7, rue des Gaulois - L-3432 DUDELANGE - www.accontern.lu - T: (+352) 621 213 171 - eugstim@pt.lu

## PARCOURS B 102 km

Départ 10 h 15 place du Marché à Echternach

km + km -	Alt.	Horaire	Route	Localité / rue	Carrefour	Direction - Remarque	
81 21 311	12.28		<b>CR141</b>	<b>Mompach</b> Duerfstrooss Um Buer Iwescht Strooss	x CR141 Iwescht Strooss x CR141C vers Boursdorf	   suivre le CR141 pendant 4 km	  prendre à gauche au monument côte 07 * 1,9 km à 3,4 %
83 19 376	12.31			<b>Pafebiérg</b> CR141 de Mompach	x CR370 vers Herborn		<b>FIN DE COTE 07</b>
85 17 337	12.34		<b>CR370</b>	<b>x Osweiler</b> CR141 vers Echternach CR370 vers Dickweiler	x CR370 vers Dickweiler	  suivre le CR370 pendant 1 km	  prendre le CR370 à droite
86 16 295	12.36			<b>Dickweiler</b> rue Principale CR370 vers Girst	x CR372 vers Rosport	  suivre le CR370 pendant 5 km	  suivre le CR370 vers la droite
88 14 276	12.39			<b>x Girsterklaus</b> CR370 vers Girst	x CR371 vers Girsterklaus	 	
89 13 225	12.41			<b>Girst</b> Duerfstrooss			 
90 12 200	12.42			<b>x Girsterklaus</b> CR370 vers Hinkel	x CR371 vers Girsterklaus	 	
91 11 165	12.44		<b>PC3</b>	<b>Hinkel</b> rue de Girsterklaus Schullerwee piste cyclable 3 rivières	x PC3 Schullerwee x piste cyclable des 3 rivières	   suivre la piste cyclable pendant 1 km	   à l'entrée du village à gauche à gauche avant d'arriver sur la N10
92 10 148	12.46		<b>N10</b>	<b>x piste cyclable</b> piste cyclable 3 rivières N10 vers Rosport	x N10 vers Rosport	   suivre la N10 pendant 10 km	prendre la N10 sur la gauche
94 8 160	12.49			<b>Rosport</b> rue d'Echternach	x CR372 vers Dickweiler	 	
97 5 157	12.53			<b>Steinheim</b> route d'Echternach			
102 0 160	13.01			<b>Echternach</b> N10 de Steinheim rue du Pont rue de la Montagne place du Marché	x N11b vers Bitburg x route de Wasserbillig x vers Echternacherbrück x rue de la Montagne	 	 

ARRIVEE SUR LA PLACE DU MARCHÉ

