



# LA 24ème Charly GAUL

DIMANCHE - SONNTAG - SUNDAY

## 01.09.2013

ECHTERNACH

ACC Contern - c/o M. Eugène Stirn - 19, rue Jules Fischer - L-1522 Luxembourg - www.accontern.lu - T: (+352) 49 27 11 - F: (+352) 29 77 72 - eugstirn@pt.lu

# PARCOURS B

# 100

**Départ**

**10 h 15**

**place du Marché à Echternach**

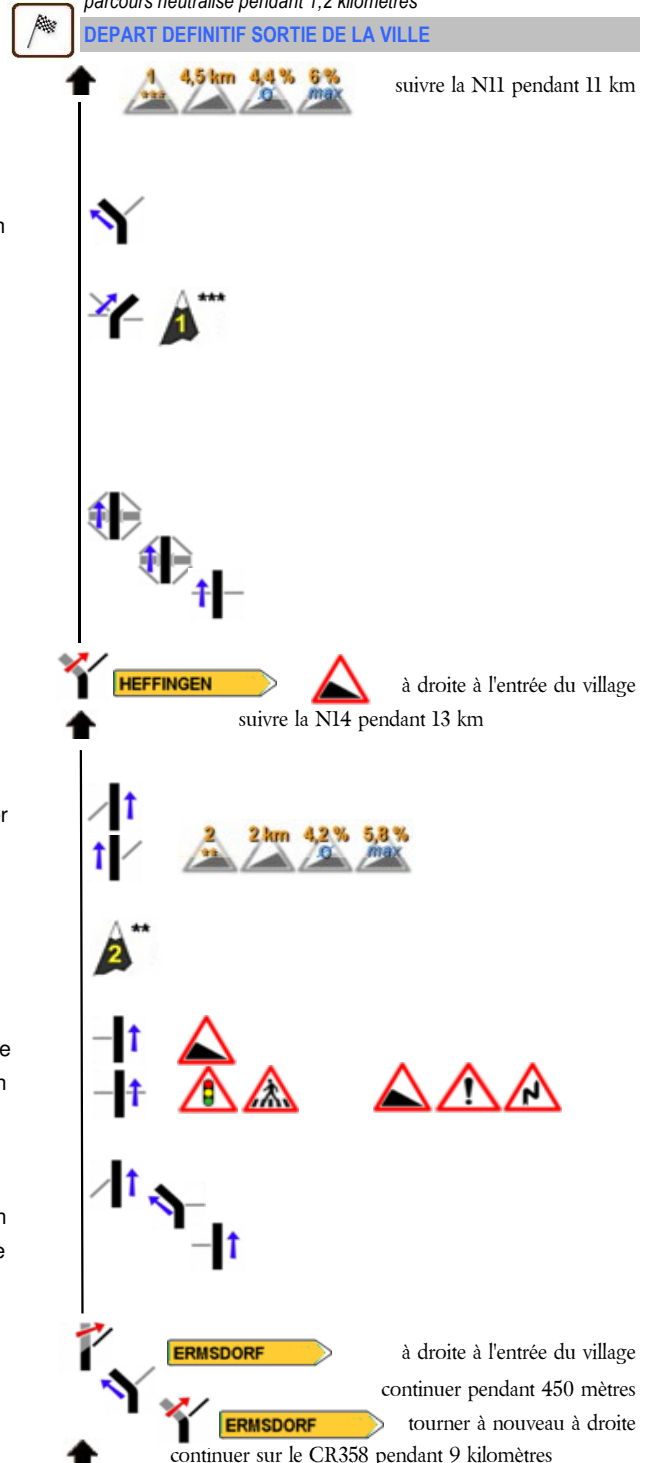
km + km - Alt. Horaire Route Localité / rue Carrefour Direction - Remarque

0	100	160	10.15	<b>Echternach</b>	
				place du Marché	
				route de Luxembourg	
1	99	200	10.16	<b>Neimillen</b>	
				route de Luxembourg	
2	98	225	10.18	<b>Lauterborn</b>	
				route de Luxembourg	x CR118 vers Scheidgen
4	96	360	10.21	<b>Michelshof</b>	
				route de Luxembourg	x CR132 vers Bech
6	94	374	10.24	<b>Wolpert</b>	
				route de Luxembourg	
8	92	393	10.27	<b>Altrier</b>	
				route de Luxembourg	x CR137 vers Consdorf x Heespregerwee x Op der Schanz
11	89	383	10.32	<b>Graulinster</b>	
				route de Luxembourg	x N14 vers Blumenthal
				rue de Blumenthal	
14	86	281	10.37	<b>Blumenthal</b>	
				rue de Blumenthal	x CR121 vers Junglinster
				Dikkrecherstrooss	x CR121 vers Mullerthal
16	84	360	10.40	<b>Reuland</b>	
				Op der Strooss	
18	82	318	10.43	<b>Heffingen</b>	
				Op der Strooss	x CR129 vers Godbrange x CR128 vers Christnach
21	79	271	10.48	<b>Larochette</b>	
				rue du Moulin	x CR119 vers Ernzen
				rue de Medernach	x CR118 vers Christnach x CR118 vers Larochette
24	76	257	10.52	<b>Medernach</b>	
				rue de Larochette	x CR358 vers Ermsdorf
				rue d'Ermsdorf	x CR358 vers Savelborn x CR358 vers Ermsdorf

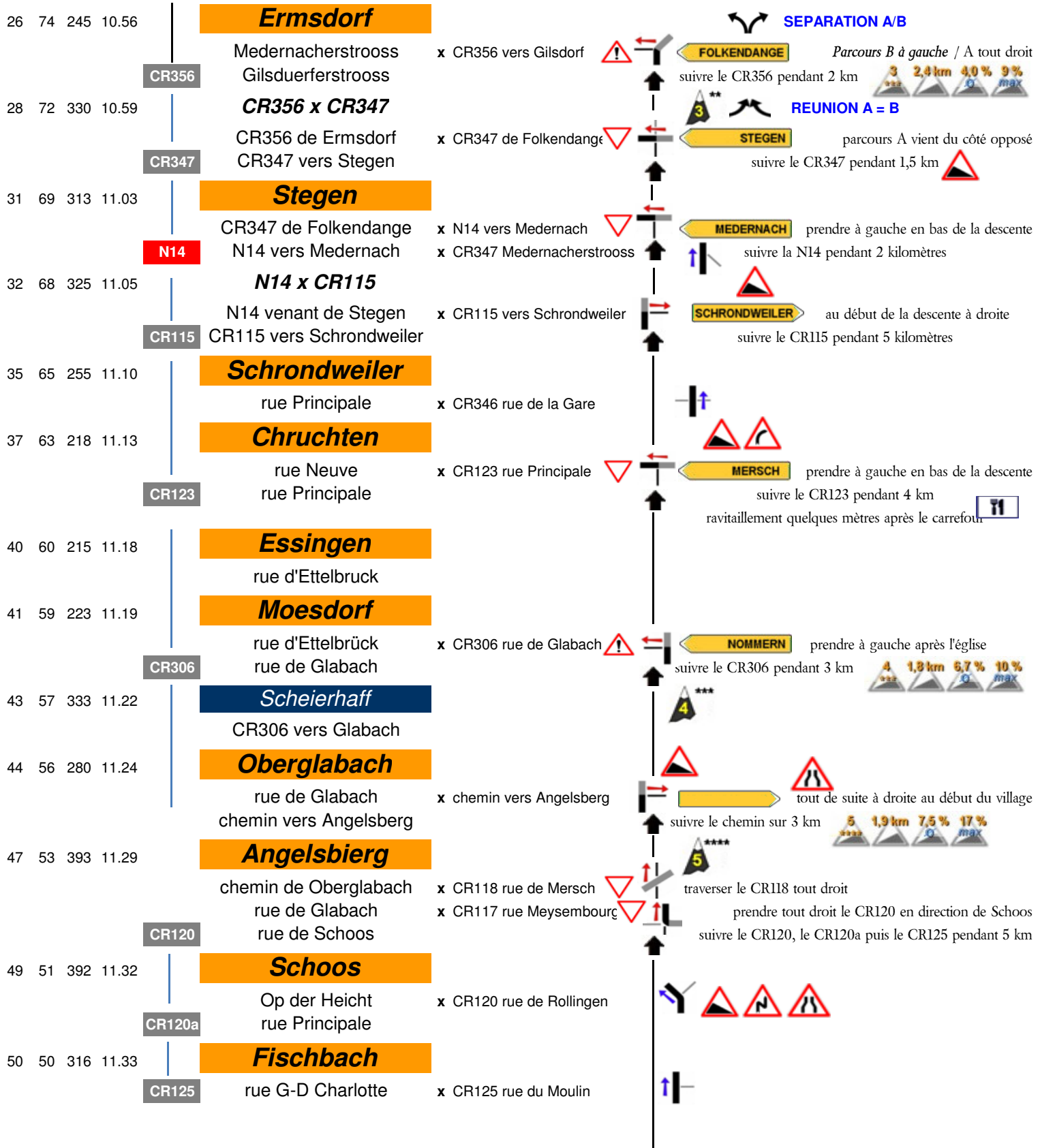
DEPART PROVISOIRE EN CORTEGE

parcours neutralisé pendant 1,2 kilomètres

DEPART DEFINITIF SORTIE DE LA VILLE



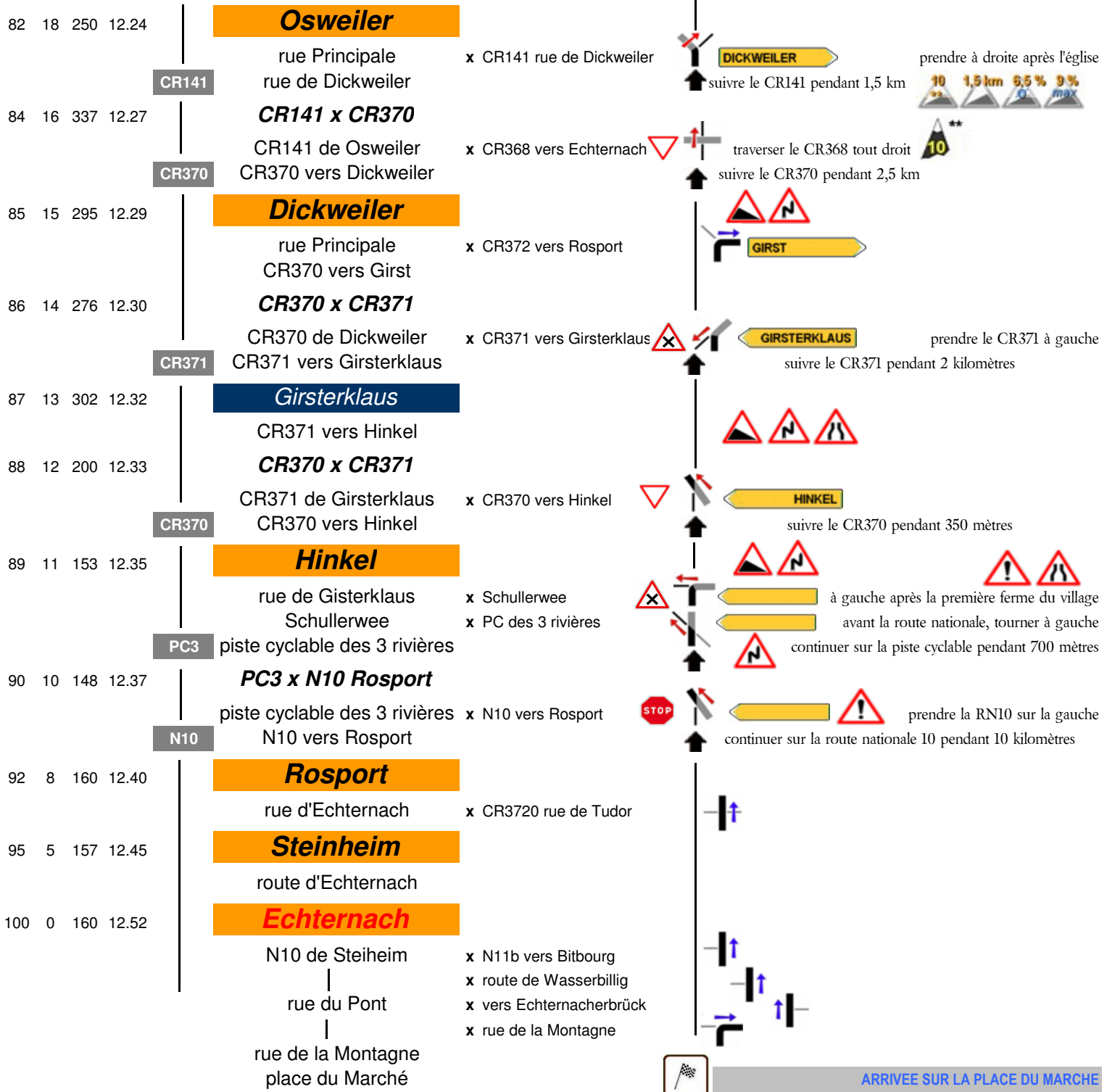
### PARCOURS B 100



### PARCOURS B 100

52	48	289	11.37	<b>CR125 x CR119</b>							
				CR125 de Fischbach	x CR119 vers Ernzen		<b>LAROCLETTE</b>				à gauche en bas de la descente
				CR119 vers Ernzen							suivre le CR119 pendant 5 kilomètres
55	45	285	11.41	<b>Supp</b>							
				CR119 vers Ernzen	x CR128 vers Heffingen						
				<b>Ernzen</b>							
				rue de Larochette							
				<b>Larochette</b>							
				rue d'Ernzen	x N14 rue du Moulin		<b>MEDERNACH</b>				prendre à gauche au début du village
				rue du Moulin	x CR118 rue Scheerbach		<b>CHRISTNACH</b>				puis après 150 mètres à droite
				rue Scheerbach							suivre le CR118 pendant 19 km
				<b>Christnach</b>							
				Fielerstrooss	x CR121 Hierheck						
				Moellerdallerstrooss	x CR356 Schoulstrooss						
				<b>Breidweiler-pont</b>							
				CR118 de Christnach	x CR121 vers Mullerthal						
					x CR365 vers Breidweiler						
67	33	360	12.00	<b>Consdorf</b>							
				CR118 de Breidweiler-pont	x CR356 de Mullerthal						
				CR118 vers Consdorf							
				rue de Mullerthal	x CR137 rue de Luxembourg		<b>LUXEMBOURG</b>				prendre à droite après les feux tricolores
				rue de Luxembourg							suivre le CR137 pendant 4 kilomètres
69	31	386	12.03	<b>CR137 x N11</b>							
				CR137 Consdorf vers Bech	x N11 vers Echternach						
71	29	297	12.07	<b>Bech</b>							
				Konsdreferstrooss	x CR132 vers Berdorf		<b>BERBOURG</b>				à droite en bas de la descente
				Béiwerwiess	x CR137 vers Berbourg		<b>BERBOURG</b>				ravitaillement devant la mairie - suivre le CR132 pendant 600 m
				CR137 vers Berbourg							puis prendre le CR137 à gauche
				<b>Berbourg</b>							suivre le CR137 puis le CR135 pendant 5 km
				An der Gruecht	x Brucherstrooss						
					x Schoulstrooss						
				Hierberwee							
				<b>CR135 x CR138</b>							
				CR135 de Berbourg	x CR138 vers Bech						
74	26	273	12.11	<b>Berbourg</b>							
				CR135 de Berbourg							
				Hauptstrooss	x CR139 de Lellig		<b>ECHTERNACH</b>				prendre à gauche au début du village
				CR139 vers Osweiler							suivre le CR139 pendant 5 km

### PARCOURS B 100



ARRIVEE SUR LA PLACE DU MARCHÉ