



# La 18<sup>ème</sup> Charly Gaul

le 16 Septembre 2007 à Contern

## Les 11 côtes

### Côte de Stegen (Medernach) \*\*

#### Informations générales

Degré de difficulté : \*\*  
 Longueur : 2.800 m  
 Altitude départ : 255 m  
 Altitude sommet : 340 m  
 Dénivellation : 85 m  
 Pente moyenne : 3,0%  
 Pente maximale : 7,1 %

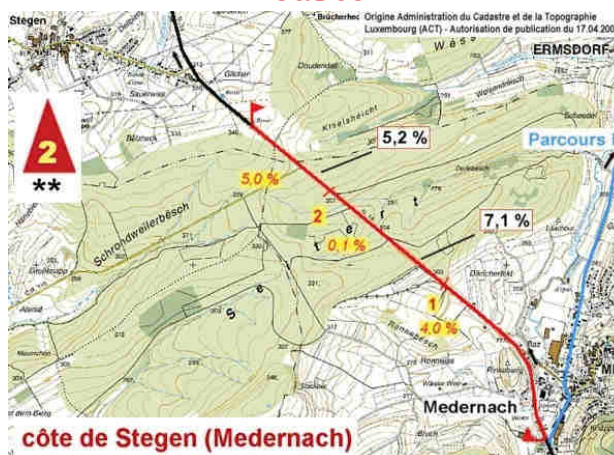
#### Parcours A :

Côte no 1 -  
 Côtes restantes : 10 -  
 km parcourus : 32 -  
 km à parcourir : 125 -

#### Parcours B :

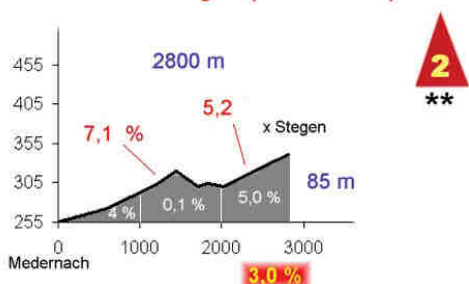
-  
 -  
 -  
 -

#### Carte



#### Profil

côte de Stegen (Medernach)



#### Photo



# Côte de Gralingen \*\*\*

## Informations générales

Degré de difficulté : \*\*\*  
 Longueur : 12.000 m  
 Altitude départ : 190 m  
 Altitude sommet : 490 m  
 Dénivellation : 300 m  
 Pente moyenne : 2,5%  
 Pente maximale : 8,0%

### Parcours A :

Côte no 2  
 Côtes restantes : 9  
 km parcourus : 46  
 km à parcourir : 102

### Parcours B :

-  
-  
-  
-

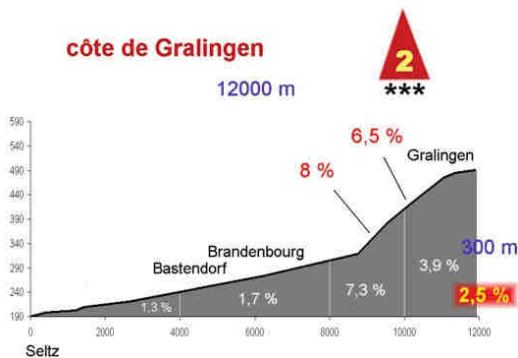
## Carte



## Photo



## Profil



# Côte de Wahlhausen \*\*\*\*

## Informations générales

Degré de difficulté : \*\*\*\*  
 Longueur : 3.900 m  
 Altitude départ : 250 m  
 Altitude sommet : 520 m  
 Dénivellation : 270 m  
 Pente moyenne : 6,9%  
 Pente maximale : 13%

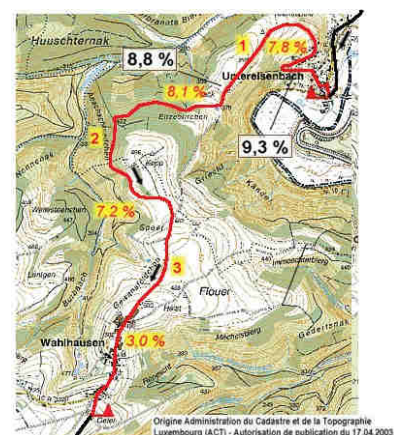
### Parcours A :

Côte no 3  
 Côtes restantes : 8  
 km parcourus : 73  
 km à parcourir : 82


### Parcours B :

-  
-  
-  
-

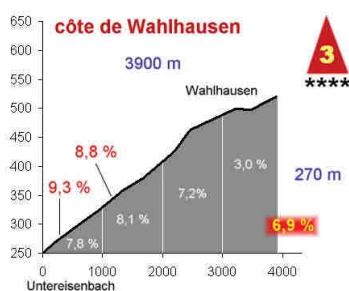
## Carte



## Photo



## Profil



# Côte de Poul - Groesteen \*

## Informations générales

Degré de difficulté : \*  
 Longueur : 2.800 m  
 Altitude départ : 440 m  
 Altitude sommet : 520 m  
 Dénivellation : 80 m  
 Pente moyenne : 2,9%  
 Pente maximale : 6,2 %

### Parcours A :

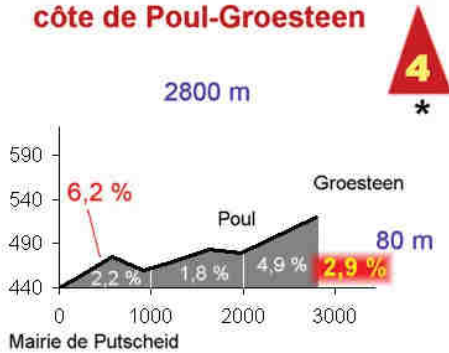
Côte no 4  
 Côtes restantes : 7  
 km parcourus : 81  
 km à parcourir : 77

### Parcours B :

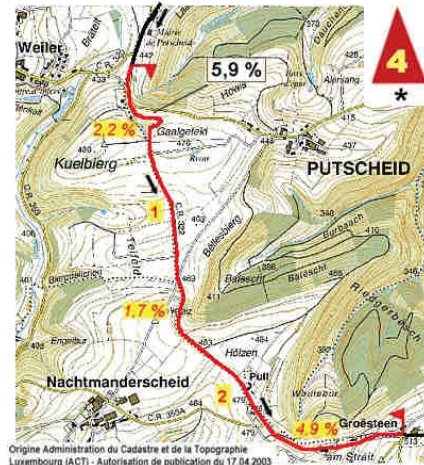
-  
 -  
 -  
 -

## Profil

### côte de Poul-Groesteen



## Carte



## Photo



# Côte de Knupp (Fouhren) \*

## Informations générales

Degré de difficulté : \*  
 Longueur : 1.300 m  
 Altitude départ : 300 m  
 Altitude sommet : 359 m  
 Dénivellation : 59 m  
 Pente moyenne : 4,5%  
 Pente maximale : 5,2 %

### Parcours A :

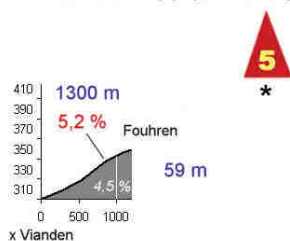
Côte no 5  
 Côtes restantes : 6  
 km parcourus : 88  
 km à parcourir : 70

### Parcours B :

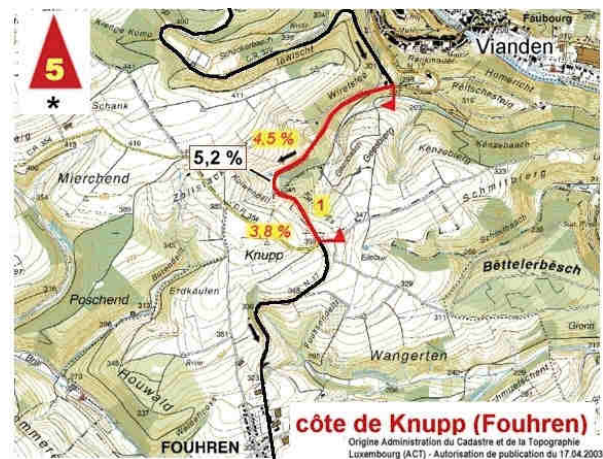
-  
 -  
 -  
 -

## Profil

### côte de Knupp (Fouhren)



## Carte



## Photo



# Côte de Hierzenhaff (Bettendorf) \*\*\*

## Informations générales

Degré de difficulté : \*\*\*  
 Longueur : 1.750 m  
 Altitude départ : 190 m  
 Altitude sommet : 315 m  
 Dénivellation : 125 m  
 Pente moyenne : 7,2%  
 Pente maximale : 10,0 %

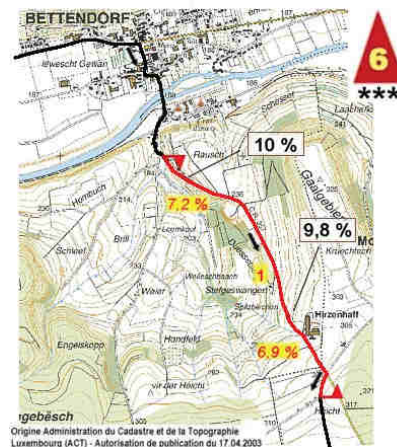
### Parcours A :

Côte no 6  
 Côtes restantes : 5  
 km parcourus : 98  
 km à parcourir : 60

### Parcours B :

-  
 -  
 -  
 -


## Carte



## Profil



## Photo



# Côte de Grevenhaff (Ermsdorf) \*\*\*

## Informations générales

Degré de difficulté : \*\*\*  
 Longueur : 2.600 m  
 Altitude départ : 245 m  
 Altitude sommet : 415 m  
 Dénivellation : 170 m  
 Pente moyenne : 6,5%  
 Pente maximale : 9,6 %

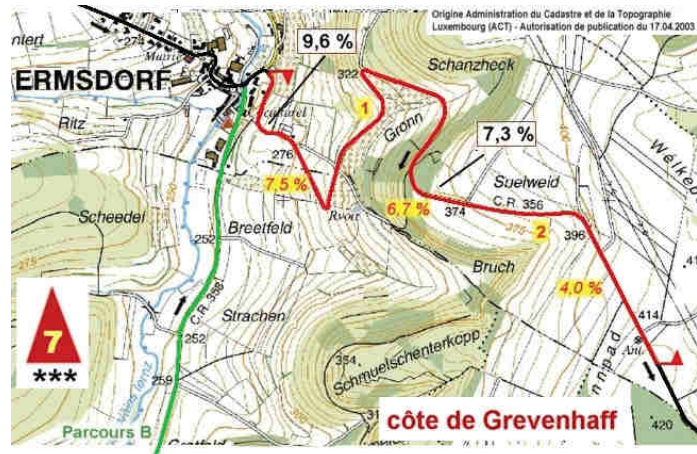
### Parcours A :

Côte no 7  
 Côtes restantes : 4  
 km parcourus : 105  
 km à parcourir : 52

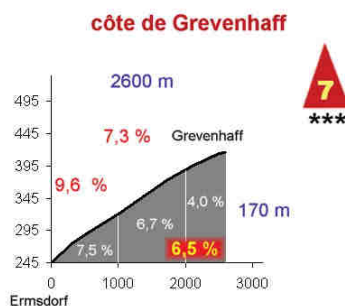
### Parcours B :

Côte no 1  
 Côtes restantes : 35  
 km parcourus : 35  
 km à parcourir : 52

## Carte



## Profil



## Photo



# Côte de Graulinster \*\*

## Informations générales

Degré de difficulté : \*\*  
 Longueur : 2.400 m  
 Altitude départ : 280 m  
 Altitude sommet : 360 m  
 Dénivellation : 80 m  
 Pente moyenne : 3,4%  
 Pente maximale : 4,8%

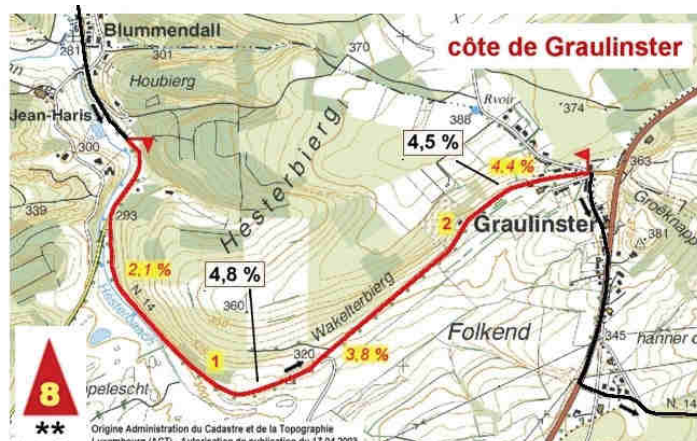
### Parcours A :

Côte no 8  
 Côtes restantes : 3  
 km parcourus : 120  
 km à parcourir : 37

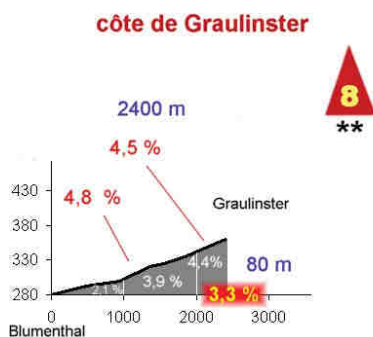
### Parcours B :

Côte no 2  
 Côtes restantes : 3  
 km parcourus : 50  
 km à parcourir : 37

## Carte



## Profil



## Photo



# Côte de Mensdorf \*

## Informations générales

Degré de difficulté : \*  
 Longueur : 1.100 m  
 Altitude départ : 255 m  
 Altitude sommet : 300 m  
 Dénivellation : 45 m  
 Pente moyenne : 4,0%  
 Pente maximale : 6,3%

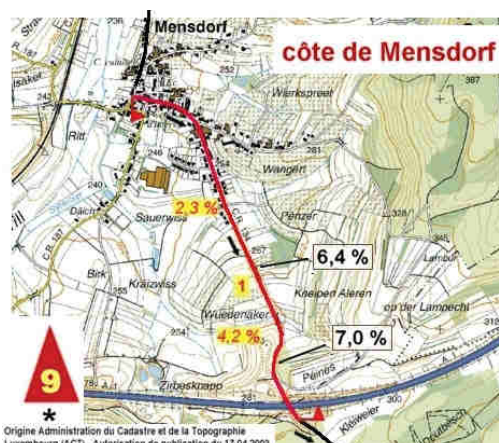
### Parcours A :

Côte no 9  
 Côtes restantes : 2  
 km parcourus : 142  
 km à parcourir : 18

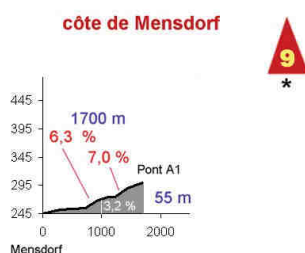
### Parcours B :

Côte no 3  
 Côtes restantes : 2  
 km parcourus : 72  
 km à parcourir : 18

## Carte



## Profil



## Photo



# Côte de Hakenhaff \*

## Informations générales

Degré de difficulté : \*  
 Longueur : 3.400 m  
 Altitude départ : 220 m  
 Altitude sommet : 280 m  
 Dénivellation : 60 m  
 Pente moyenne : 1,8%  
 Pente maximale : 8,1 %

### Parcours A :

Côte no 10  
 Côtes restantes : 1  
 km parcourus : 148  
 km à parcourir : 9

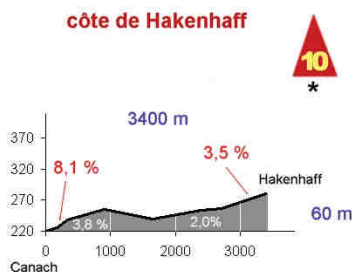
### Parcours B :

Côte no 4  
 Côtes restantes : 1  
 km parcourus : 78  
 km à parcourir : 9

## Carte



## Profil



## Photo



# Côte de Bärbelkraiz (Contern) \*\*

## Informations générales

Degré de difficulté : \*\*  
 Longueur : 1200 m  
 Altitude départ : 260 m  
 Altitude sommet : 335m  
 Dénivellation : 75 m  
 Pente moyenne : 6,3%  
 Pente maximale : 13,8 %

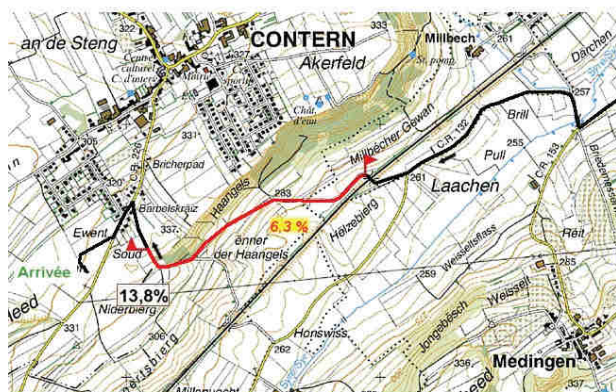
### Parcours A :

Côte no 11  
 Côtes restantes : -  
 km parcourus : 158  
 km à parcourir : 1

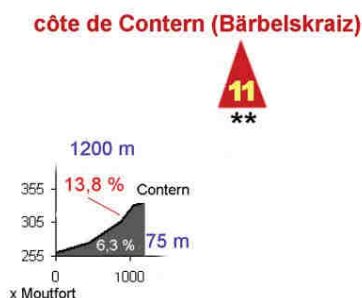
### Parcours B :

Côte no 5  
 Côtes restantes : -  
 km parcourus : 88  
 km à parcourir : 1

## Carte



## Profil



## Photo

