

La 29^{ème} CHARLY GAUL

ORGANISATION:
ACCContern

DIMANCHE - SONNTAG - SUNDAY

02.09.2018

Ville d'**ECHTERNACH**
www.echternach.lu

ACC Contern - c/o M. Eugène Stirn - 7, rue des Gaulois - L-3432 DUDELANGE - T: (+352) 621 213 171 - eugstirn@pt.lu

STRECKE A 153 km

folgt	folge	Höhe	Zeit	Strasse	Ort / Strasse	Kreuzung	BEMERKUNG
Start um				09 h 00	Uhr auf dem Marktplatz in Echternach		
0	153	160	09.00	Echternach			PROVISORISCHER START Neutralisierter Kurs während 2 Kilometern
							place du Marché route de Luxembourg rue Maximilien rue Ermesinde
				N10	route de Diekirch		DEFINITIVER START AM ENDE DER STADT der N10 während 6 km folgen
1	152	167	09.07	Weilerbach			
					route de Diekirch		
4	149	170	09.12	Bollendorf - pont			
					route de Diekirch	x CR369 nach Bollendorf	
8	145	173	09.18	Grundhof			
					route de Diekirch	x CR121	 vor dem Hôtel Brimer links abbiegen
					route de Beaufort		dem CR121 während 1,3 km folgen
10	143	193	09.21	Vugelsmillen			
					CR121 nach Mullerthal	x CR364	 nach rechts in den CR364 abbiegen
				CR364	CR364 nach Beaufort		Steigung 01 *** 7 km zu 3,1 % dem CR364 während 3,5 km folgen
16	137	360	09.31	Beaufort			
					rue de Grundhof	x CR364	 erste Ausfahrt Kreisverkehr
						x CR364 route de Dillingen	 dem CR128 geradeaus folgen
				CR128	Grand-Rue	x CR357 rue d'Eppeldorf	dem CR128 nach rechts folgen
					rue de Reisdorf		dem CR128 während 4,5 km folgen
							Ende Steigung 01
20	133	247	09.37	Kreuzung Bigelbach			
					CR128 nach Reisdorf	x CR128a nach Bigelbach	 dem CR128 nach links folgen
21	132	181	09.38	Reisdorf			
					rue de Beaufort		
					rue de l'Ernz	x CR358 route de Larochette	Geradeaus nach der Abfahrt
				N10		x N10	 nach links in die N10 abbiegen
					route de la Sûre	x N10	 am Ende des Dorfes rechts abbiegen



La 29^{ème} CHARLY GAUL

ORGANISATION:
ACCContern

DIMANCHE - SONNTAG - SUNDAY

02.09.2018

Ville d'**ECHTERNACH**
www.echternach.lu

ACC Contern - c/o M. Eugène Stirn - 7, rue des Gaulois - L-3432 DUDELANGE - T: (+352) 621 213 171 - eugstirn@pt.lu

STRECKE A 153 km

folge	folge	Höhe	Zeit	Strasse	Ort / Strasse	Kreuzung	BEMERKUNG
					N10 nach Bettel		Steigung 02 ** 2 km zu 5,3 % der N10 während 7 km folgen
							Ende Steigung 02
24	129	229	09.43		Hoesdorf		
					N10 nach Bettel		
29	124	211	09.51		Bettel		
					Kierchenstrooss	x N17b	vor dem Restaurant Sardinia nach rechts
					Veinerstrooss		der N10 während 3 km folgen
32	121	206	09.56		Vianden		
					route de Bettel		
					rue de Huy	x N10 nach Bitburg	
					rue de la Frontière		
					rue de la Gare	x N10	hinter der kleinen Brücke rechts abbiegen
					rue du Vieux Marché		Steigung 03 * 2,6 km zu 2,9 % der N10 während 12 km folgen
35	118	281	10.01		Biwels		
					N10 nach Stolzenbourg	x rue du Lac I x rue du Lac II	
							Ende Steigung 03
38	115	230	10.05		Stolzenbourg		
					rue Principale	x CR320 nach Putscheid	
44	109	250	10.15		Untereisenbach		
					Haaptstrooss	x Am Duerf	vor der Kirche links abbiegen
							Steigung 04 *** 5 km zu 5,6 %
					Am Duerf	x Wuelesser Wee	150 Meter weiter wiederum nach links dem Weg nach Wahlhausen folgen
47	106	498	10.19		Wahlhausen		
					Am Duerf	x CR322A	nach links vor der kleinen Kapelle dem CR322A während 1 km folgen
						CR322A nach Vianden	
48	105	520	10.21		Akescht		Ende Steigung 04
					CR322A nach Vianden		
49	104	523	10.23		Schmuelen		
					CR322A nach Vianden	x CR322	nach links in den CR322 abbiegen dem CR322 während 2 km folgen
						CR322 nach Vianden	



La 29^{ème} CHARLY GAUL

ORGANISATION:
ACCContern


























DIMANCHE - SONNTAG - SUNDAY

02.09.2018

Ville
d'ECHTERNACH
www.echternach.lu

ACC Contern - c/o M. Eugène Stirn - 7, rue des Gaulois - L-3432 DUDELANGE - T: (+352) 621 213 171 - eugstirn@pt.lu

STRECKE A 153 km

folge	folge	Höhe	Zeit	Strasse	Ort / Strasse	Kreuzung	BEMERKUNG
51	102	442	10.26		Marie de Putscheid		
				CR322A	nach Vianden	x CR320 	hinter dem Rathaus rechts abbiegen
				CR320	nach Weiler	x CR353 	dem CR353 nach links folgen
				CR353	nach Brandenburg		dem CR353 während 8 km folgen
53	100	403	10.29		Kreuzung Nachtmanderscheid		
				CR353	nach Brandenburg	x CR353A Nachtmanderscheid 	
56	97	318	10.34		Kreuzung Gralingen		
				CR353	nach Brandenburg	x CR320A nach Gralingen 	
							
58	95	271	10.37		Kreuzung Köppenhaff		
				CR353	nach Brandenburg	x CR377 nach Koeppenhaff 	
59	94	266	10.38		Brandenburg		
				Haaaptstrooss	x CR352 	  	20m vor der Kapelle nach links
				CR352	Henneschtgaass		Steigung 05 *** 5,5 km zu 4,6 % dem CR353 während 6,5 km folgen
62	91	462	10.43		Landscheid		
				Haaaptstrooss			 Ende Steigung 05
65	88	513	10.48		Groesteen		
				CR352	aus Landscheid	x CR352 nach Bastendorf 	nach links in den CR352 und sofort
				CR320	nach Weiler	x CR322 	nach rechts in den CR322 abbiegen
				CR322	nach Vianden		dem CR322 während 6,5 km folgen
66	87	491	10.49		Mont-Saint-Nicolas		
				CR322	nach Vianden	 	
71	82	297	10.57		Kreuzung Vianden		
				CR322	aus Mt-St-Nicolas	x N17 	vor dem Hotel Belvédère nach rechts
				N17	N17 nach Fouhren		der N17 während 3 km folgen Steigung 06 * 1,3 km zu 4,5 % Ende Steigung 05
						 	
74	79	302	11.02		Fouhren		
				Dikkecherstrooss	x N17B 	  	nach links in die N17B abbiegen
				N17B	Veianerstrooss		der N17B während 2,5 km folgen
76	77	211	11.05		Bettel		
				Veianerstrooss	x N10 	 	vor dem Restaurant Sardinia nach rechts
				N10	Kierchestrooss		der N10 während 5 km folgen



La 29^{ème} CHARLY GAUL

ORGANISATION:
ACCContern

DIMANCHE - SONNTAG - SUNDAY

02.09.2018

Ville d'**ECHTERNACH**
www.echternach.lu

ACC Contern - c/o M. Eugène Stirn - 7, rue des Gaulois - L-3432 DUDELANGE - T: (+352) 621 213 171 - eugstirn@pt.lu

STRECKE A 153 km

folge	folge	Höhe	Zeit	Strasse	Ort / Strasse	Kreuzung	BEMERKUNG
81	72	229	11.13		Hoesdorf		
				N10 nach Reisdorf	x PC3 3 Frontières		nach links bevor die Steigung beginnt
				PC3	Radweg 3 Frontières		dem Radweg während 2 km folgen
83	70	179	11.16		Kreuzung Wallendorf		
				PC3 aus Hoesdorf	x CR358		nach der Abfahrt rechts abbiegen
				CR358	CR358 nach Reisdorf		dem CR358 während 2 km folgen
85	68	181	11.19		Reisdorf		
				rue de l'Our	x N10 nach Diekirch		bei der Brücke nach rechts abbiegen
				N10	route de la Sûre		der N10 und der N19 während 2 km folgen
				N19			
87	66	186	11.23		Moestroff		
				route de la Sûre	x CR357C		links vor dem Chinesischen Restaurant
				CR357C	rue de la Gare		nach der Brücke wieder nach links
					x Weg nach Bettendorf		50 Meter weiter rechts abbiegen
					x Im Wohlweg		Steigung 07 ** 2,1 km zu 6,1 %
				Im Wohlweg	x Weg nach Hierzenhaff		am Ende des Dorfes links abbiegen
				Weg nach Hierzenhaff			100 M weiter der Steigung nach rechts folgen
							dem Weg nach Hierzenhaff folgen
89	64	308	11.26		Hierzenhaff		
				Weg aus Moestroff	x CR358		den CR357 geradeaus überqueren
				Weg nach Keiweibach			Ende Steigung 07
							dem Weg während 1,5 km folgen
91	62	230	11.29		Keiweibach		
				Weg aus Hierzenhaff	x CR358 nach Ermsdorf		am Ende der Abfahrt rechts abbiegen
				CR358	CR358 nach Ermsdorf		dem CR358 während 3 km folgen
92	61	240	11.31		Reisermillen		
				CR358 nach Ermsdorf	x CR356B nach Folkendange		
93	60	243	11.32		Neimillen		
				CR358 nach Ermsdorf			
94	59	250	11.34		Ermsdorf		
				Reisduerferstrooss	x CR356		75 m vor der Kirche links abbiegen
				CR356	Suevelbuererstrooss		Steigung 08 *** 2,6 km zu 6,5 %
							dem CR356 während 4 km folgen



La 29^{ème} CHARLY GAUL

ORGANISATION:
ACCContern



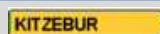

















DIMANCHE - SONNTAG - SUNDAY

02.09.2018

Ville d'**ECHTERNACH**
www.echternach.lu

ACC Contern - c/o M. Eugène Stirn - 7, rue des Gaulois - L-3432 DUDELANGE - T: (+352) 621 213 171 - eugstirn@pt.lu

STRECKE A 153 km

folge	folge	Höhe	Zeit	Strasse	Ort / Strasse	Kreuzung	BEMERKUNG
97	56	420	11.38		Grevenhaff		
					CR356 nach Christnach		Ende Steigung 08
98	55	365	11.40		Savelborn		
					CR356 nach Christnach	x CR358 	vor dem kleinen Dorf rechts abbiegen
				CR358	CR358 nach Medernach		dem CR358 während 1,8 km folgen
100	53	366	11.43		Kreuzung Medernach		
					CR358 aus Savelborn	x Weg nach 	nach 700 m Abfahrt links abbiegen
					Weg nach Gillenshaff		dem Weg während 600 m folgen
101	52	399	11.45		Gillenshaff		
					Weg aus Merdernach	x Weg nach 	oben an der Steigung rechts abbiegen
					Weg nach Kitzebur		dem Weg während 2,5 km folgen
102	51	394	11.46		Watschenterhaff		
					Weg nach Kitzebur		
103	50	335	11.48		Kitzebur		
					Weg aus Gillenshaff	x CR118 nach Christnach 	400 m hinter dem Bauernhof nach links
				CR118	CR118 nach Christnach		dem CR118 während 8 km folgen
105	48	309	11.51		Christnach		
					Fielslerstrooss	x CR128 nach Heffingen 	
					Moellerdallerstrooss	x Schoulstrooss 	
							
107	46	240	11.54		Breidweiler-pont		
					CR118 aus Christnach	x CR121 nach Mullerthal 	Steigung 09 ** 6 km zu 2,4%
						x CR365 nach Breidweiler 	
110	43	280	11.59		Konstreffermillen		
					CR118 aus Christnach	x CR358 nach Ermsdorf 	
					CR118 nach Consdorf		
112	41	328	12.02		Consdorf		
					rue de Mullerthal	x route de 	bei den Verkehrsampeln nach rechts
					rue de Luxembourg	x CR137 rue Hicht 	dem CR137 geradeaus folgen
				CR137			dem CR137 während 4 km folgen
							Ende Steigung 09
114	39	386	12.05		Kreuzung Altrier		
					CR137 nach Bech	x N11 nach Luxembourg 	
					 		
116	37	297	12.08		Bech		
					Konsdrefferstrooss	x CR132 	vor der Kirche rechts abbiegen
				CR132	Béiwerwiss		dem CR132 während 600m folgen



La 29ème CHARLY GAUL

ORGANISATION:
ACCContern

























DIMANCHE - SONNTAG - SUNDAY

02.09.2018

Ville d'ECHTERNACH
www.echternach.lu

ACC Contern - c/o M. Eugène Stirn - 7, rue des Gaulois - L-3432 DUDELANGE - T: (+352) 621 213 171 - eugstirn@pt.lu

STRECKE A 153 km

folge	folge	Höhe	Zeit	Strasse	Ort / Strasse	Kreuzung	BEMERKUNG
117	36	300	12.10		Kreuzung Brouch		
					CR132 aus Bech	x CR137 	nach der Ausfahrt des Dorfes links fahren
				CR137	CR137 nach Berbourg		dem CR137 während 2 km folgen
119	34	273	12.13		Berbourg		
					An der Gruecht	x Brucherstrooss	nach den Kurven rechts abbiegen
						x CR137 	
					CR137 Schoulstrooss	x CR135a nach Wecker	
						x CR135 Neie Wee	dem CR132 während 4 km folgen
123	30	221	12.19		Kreuzung Manternach		
					CR137 aus Berbourg	x CR139 	hinter der Kläranlage links abbiegen
				CR139	CR139 nach Lellig		Steigung 10 * 3,0 km zu 2,9 %
							dem CR139 während 2 km folgen
124	29	265	12.21		Lellig		
					Duerfstrooss	x nach Bocksbiereg 	am Ausgang des Dorfes rechts abbiegen
					Weg nach Bocksbiereg		dem Weg während 500 m folgen
						x Feldweg 	nach der Abfahrt rechts abbiegen
						x Feldweg	dem Weg während 2,5 km folgen
							Ende Steigung 10
128	25	256	12.27		Kreuzung Bocksbiereg		
					Weg aus Lellig	x CR141 nach Mompach 	hinter der Elektro-Station links abbiegen
				CR141	CR141 nach Mompach		dem CR141 während 8 km folgen
							Steigung 11 ** 4,0 km zu 3,4 %
131	22	325	12.32		Kreuzung Givenich		
					CR141 nach Mompach	x CR135 nach Givenich	
132	21	318	12.34		Mompach		
					Iewesch Strooss	x CR135 nach Herborn	
						x CR141C nach Boursdorf	
134	19	376	12.37		Pafebiereg		
					CR141 aus Mompach	x CR370 nach Herborn	
							Ende Steigung 11
136	17	337	12.40		Kreuzung Osweiler		
					CR141 nach Echternach	x CR370 	nach rechts in den CR370 abbiegen
				CR370	CR370 nach Dickweiler		dem CR370 während 1,5 km folgen
							
137	16	295	12.42		Dickweiler		
					rue Principale	x CR370 	am Ende des Dorfes rechts abbiegen
					CR370 nach Girst		dem CR370 während 1,5 km folgen



La 29^{ème} CHARLY GAUL

ORGANISATION:
ACCContern

DIMANCHE - SONNTAG - SUNDAY

02.09.2018

Ville d'**ECHTERNACH**
www.echternach.lu

ACC Contern - c/o M. Eugène Stirn - 7, rue des Gaulois - L-3432 DUDELANGE - T: (+352) 621 213 171 - eugstirn@pt.lu

STRECKE A 153 km

folge	folge	Höhe	Zeit	Strasse	Ort / Strasse	Kreuzung	BEMERKUNG	
139	14	276	12.45		Kreuzung Girsterklaus			
					CR370 nach Girst	x CR371 nach Girsterklaus		
140	13	225	12.46		Girst			
					Duerfstrooss			
141	12	200	12.48		Kreuzung Girsterklaus			
					CR370 nach Girst	x CR371 nach Girsterklaus		
142	11	165	12.49		Hinkel			
					rue de Girsterklaus	x PC3 Schullerwee		bei Engang des Dorfes links abbiegen
					Schullerwee	x PC3 rivières		vor den N10 wieder links abbiegen
				PC3	Radweg 3 rivières			dem Radweg während 1 km folgen
143	10	148	12.51		Kreuzung Radweg x N10			
					Radweg 3 rivières	x N10 nach Rosport		nach links in die N10 einfahren
				N10	N10 nach Rosport			der N10 während 10 km folgen
145	8	160	12.54		Rosport			
					rue d'Echternach	x CR372 nach Dickweiler		
148	5	157	12.59		Steinheim			
					route d'Echternach			
153	0	160	13.07		Echternach			
					N10 aus Steinheim	x N11B nach Bitburg		
						x route de Wasserbillig		
					rue du Pont	x nach Echternacherbrück		geradeaus - rechte Strassenseite benutzen
						x rue de la Montagne		am Ende der Strasse rechts abbiegen
					rue de la Montagne			
								ACHTUNG: KOPFSTEINPFLASTER
					place du Marché			ANKUNFT AUF DEM MARKTPLATZ

