

La 28ème CHARLY GAUL

ORGANISATION:
ACC Contern

DIMANCHE - SONNTAG - SUNDAY
03.09.2017

Ville d'**ECHTERNACH**
www.echternach.lu

ACC Contern - c/o M. Eugène Stirn - 7, rue des Gaulois - L-3432 DUDELANGE - www.accontern.lu - T: (+352) 621 213 171 - eugstirn@pt.lu

STRECKE A 162 km

Start 09 h 00 auf dem Marktplatz in Echternach

km + km - Höhe Zeit Strasse Ort / Strasse Kreuzung RICHTUNG BEMERKUNG

0 162 160 09.00

Echternach

PROVISORISCHER START AUF DEM MARKTPLATZ

place du Marché
route de Luxembourg
rue Maximilien
rue Ermesinde
route de Diekirch
route de Berdorf

neutralisierte Strecke während 2 Kilometern

4 158 371 09.12

Berdorf

rue d'Echternach x rue de Consdorf
rue de Grundhof



DEFINITIVER START
NACH DER KREUZUNG RICHTUNG BERDORF

dem CR364 während 4 km folgen

Steigung 1 *** 4 km 5%

ENDE STEIGUNG 01

8 154 187 09.18

Vugelsmillen

CR364 aus Berdorf x CR121 nach Grundhof
CR121 nach Grundhof x CR364 nach Beaufort



GRUNDHOF

dem CR364 während 4 km folgen

nach rechts für dem Hotel Kinnen

10 152 173 09.21

Grundhof

route de Beaufort x route de Dillingen
route de Dillingen



GRUNDHOF

dem CR121 während 2 km folgen

am Ende der Abfahrt rechts abbiegen

N10

13 149 177 09.26

Dillingen

route de Grundhof x route de Beaufort
route de Reisdorf



DIEKIRCH

der N10 während 9 km folgen

vor dem Hotel L'Ernz Noire links abbiegen

17 145 180 09.32

Wallendorf-pont

Echternacherstrooss x Grenzwee



GRUNDHOF



19 143 195 09.35

Reisdorf

route de la Sûre x rue de l'Ernz
x N10 nach Hoesdorf
N10 nach Hoesdorf



DIEKIRCH

der N10 während 9 km folgen



am Ausgang des Dorfes rechts abbiegen

22 140 229 09.40

Hoesdorf

N10 nach Bettel



BETTEL

der N10 während 7 km folgen

Steigung 2 ** 2 km 5,3%

ENDE STEIGUNG 02

26 136 211 09.46

Bettel

Kierchestrooss x N17b Veinerstrooss
Veinerstrooss



BETTEL

der N10 während 7 km folgen



vor dem Restaurant Sardinia rechts abbiegen



La 28ème CHARLY GAUL

ORGANISATION:
ACC Contern

DIMANCHE - SONNTAG - SUNDAY
03.09.2017

Ville d'**ECHTERNACH**
www.echternach.lu

ACC Contern - c/o M. Eugène Stirn - 7, rue des Gaulois - L-3432 DUDELANGE - www.accontern.lu - T: (+352) 621 213 171 - eugstirn@pt.lu

STRECKE A 162 km

Start 09 h 00 auf dem Marktplatz in Echternach

km + km - Höhe	Zeit	Strasse	Ort / Strasse	Kreuzung	RICHTUNG	BEMERKUNG	
29 133 206	09.51		Vianden route de Bettel rue de Huy rue de la Frontière rue de la Gare Grand-rue route de Diekirch nach Mont-St-Nicolas	x N17 nach Bitburg x N10 nach Stolzenbourg x CR322 nach Mt-St-Nicolas		geradeaus auf die N17 der N17 während 2 km folgen Mont-St-NICOLAS vor dem Hotel Belvédère rechts abbiegen dem CR322 während 16 km folgen	
36 126 491	10.02	N17 CR322	Mont-St-Nicolas CR322 nach Groesteen				KOPFSTEINPFLASTER Steigung 3 *** 8 km 3,9%
38 124 513	10.05		Groesteen CR322 nach Poul	x CR352 nach Bastendorf		ENDE STEIGUNG 03	
39 123 481	10.07		Poul Veinerstrooss	x CR353a Nachtmanderscheid			
41 121 442	10.10		Mairie de Putscheid CR322 nach Wahlhausen	x CR320 nach Putscheid x CR320 nach Weiler			Steigung 4 ** 2,7 km 3,6%
44 118 523	10.15		Wahlhausen CR322 nach Schinker	x Akescht nach Wahlhausen x Burebiert nach Wahlhausen		FIN DE COTE 04	
47 115 520	10.19		Schinker route de Vianden CR322 nach Holzthum	x nach Parc Hosingen x N7 nach Diekirch		geradeaus, 2. Ausfahrt Kreisverkehr geradeaus, 2. Ausfahrt Kreisverkehr VERPFLEGUNG HINTER DEM KREISVERKEHR dem CR322 währen 10 km folgen	
49 113 509	10.23		Holzthum rue Principale	x CR323 nach Lellingen			
51 111 494	10.26		Consthum rue Knupp rue de Kautenbach	x CR348 rue Kemel			
57 105 254	10.35		Kautenbach Konstemer Strooss Duerfstrooss Alschter Strooss	x CR331 Duerfstrooss		vor dem Hôtel Huberty nach rechts Steigung 5 *** 4,6 km 4,6%	
		CR331					



La 28ème CHARLY GAUL



DIMANCHE - SONNTAG - SUNDAY
03.09.2017

Ville d'**ECHTERNACH**
www.echternach.lu

ACC Contern - c/o M. Eugène Stirn - 7, rue des Gaulois - L-3432 DUDELANGE - www.accontern.lu - T: (+352) 621 213 171 - eugstirn@pt.lu

STRECKE A 162 km

Start 09 h 00 auf dem Marktplatz in Echternach

km + km - Höhe	Zeit	Strasse	Ort / Strasse	Kreuzung	RICHTUNG	BEMERKUNG
60 102 430	10.40		Konerhaff Um Konerhaff			
61 101 443	10.42		Alscheid Maerkelzer Strooss	x Op der Heicht		dem CR331 nach links folgen
63 99 461	10.45		Beim Donatus CR331 nach Merkholtz CR331A nach Merkholtz	x CR331 nach Wilwerwiltz		ENDE STEIGUNG 05
64 98 410	10.46	CR331A	Merkholtz Am Dellewee Duerfstrooss Beim Steebroch	x Beim Steebroch		dem CR331 während 3 km folgen am Ausgang des Dorfes rechts abbiegen
65 97 285	10.48		x nach Erpeldange Weg aus Merkholtz Weg nach Wiltz	x nach Erpeldange		200 m hinter einer Brücke links abbiegen Steigung 6 *** 2,7 km 7,4%
66 96 300	10.49		x nach Wiltz (N25) Weg aus Merkholtz Weg nach Nocher	x N25 nach Wiltz		die N25 geradeaus überqueren dem Weg während 120 m folgen
66 96 317	10.49		x nach Nocher Weg aus Wiltz Weg nach Nocher	x Weg nach Nocher		der Steigung nach rechts folgen dem Weg während 3 km folgen
69 93 481	10.54		Nocher Am Neie Wee Um Knupp Kautebaacherwee	x CR321B Um Knupp x Kautebaacherwee		ENDE STEIGUNG 06 am Gipfel nach links abbiegen 100 m weiter nach rechts abbiegen
71 91 486	10.57	CR321B CR331	Dahl Um Aale Wee Duerfstrooss	x CR321A Duerfstrooss		dem CR331 während 2 km folgen vor einem weissen Haus links abbiegen
74 88 415	11.02		Haarderbaach Op der Houscht Haarderbaach	x Haarderbaach		nach rechts vor der Insel mit Bäumen
76 86 251	11.05	N27	Bockholtzermillen Weg aus Haarderbaach N27 nach Goebelsmühle	x N27 nach Goebelsm.		dem Weg während 2 km folgen am Ende der Abfahrt links abbiegen



La 28ème CHARLY GAUL

ORGANISATION:
ACC Contern

DIMANCHE - SONNTAG - SUNDAY
03.09.2017

Ville d'**ECHTERNACH**
www.echternach.lu

ACC Contern - c/o M. Eugène Stirn - 7, rue des Gaulois - L-3432 DUDELANGE - www.accontern.lu - T: (+352) 621 213 171 - eugstirn@pt.lu

STRECKE A 162 km

Start 09 h 00 auf dem Marktplatz in Echternach

km + km - Höhe	Zeit	Strasse	Ort / Strasse	Kreuzung	RICHTUNG	BEMERKUNG
79 83 265	11.10		x nach Dirbech N27 nach Goebelsmühle			
81 81 236	11.13		Goebelsmühle Op der Gare			
83 79 232	11.16		Schlinder N27 nach Michelau CR320 nach Hoscheid			in einer langen Kurve links abbiegen Steigung 7 *** 4,5 km 5,6%
87 75 427	11.23	CR320	Maarkebaach CR320 aus Schlinder CR320 nach Hoscheid	CR320B nach Ettelbrück		dem CR320 nach links folgen
88 74 484	11.24		Hoscheid Hauptstrooss Merschterwee			ENDE STEIGUNG 07 hinter dem Hôtel des Ardennes rechts
90 72 479	11.27		Merscheid rue de Hoscheid rue de Wahlhausen			Steigung 8 ** 1,2 km 7,1% ENDE STEIGUNG 08 bei der Kirche links fahren
92 70 433	11.31	CR322	Wahlhausen Weg nach Merscheid CR322 nach Vianden			nach rechts in den CR322 abbiegen
95 67 442	11.35		Mairie de Putscheid CR322 nach Vianden			Steigung 9 * 3 km 2,7%
97 65 481	11.38		Poul Veinerstrooss			ENDE STEIGUNG 09
98 64 513	11.40		Groesteen CR322 nach Vianden CR352 nach Bastendorf			ZUSAMMENSCHLUSS A = B hinter der Bushaltestelle rechts abbiegen
99 63 516	11.42	CR352	Houschterhaff CR352 nach Bastendorf			
101 61 424	11.45		Frengerhaff CR352 nach Bastendorf			



La 28ème CHARLY GAUL



DIMANCHE - SONNTAG - SUNDAY
03.09.2017

Ville d'**ECHTERNACH**
www.echternach.lu

ACC Contern - c/o M. Eugène Stirn - 7, rue des Gaulois - L-3432 DUDELANGE - www.accontern.lu - T: (+352) 621 213 171 - eugstirn@pt.lu

STRECKE A 162 km

Start 09 h 00 auf dem Marktplatz in Echternach

km + km - Höhe	Zeit	Strasse	Ort / Strasse	Kreuzung	RICHTUNG	BEMERKUNG
105 57 221	11.51	CR353	Bastendorf Op der Tomm Haaptstrooss	x CR353 Haaptstrooss	 	 VERPFLEGUNG GEGENÜBER DER KIRCHE dem CR353 während 2 km folgen
106 56 203	11.53	N17	Seltz CR353 aus Bastenbourg N17 nach Bleesbreck	x N17 nach Bleesbreck x CR354 nach Longsdorf	 	 der N17 während 1 km folgen nach rechts in die N17 einbiegen
107 55 190	11.54	N19	Bleesbreck N17 aus Vianden N19 nach Bettendorf	x N19 nach Bettendorf	 	 der N19 während 6 km folgen 2. Ausfahrt Kreisverkehr
109 53 189	11.57		Bettendorf route de Diekirch	x CR357 route d'Eppeldorf		
111 51 186	12.01		Moestroff route de Diekirch			
113 49 195	12.04	N10	Reisdorf route de la Sûre rue de Larochette rue de l'Ernz rue de Beaufort	x N10 nach Hoesdorf x rue de Larochette x CR358 nach Ermsdorf x CR128 nach Beaufort x CR128A nach Bigelbaach	 	 vor dem Restaurant Dong Ya rechts abbiegen 200 m weiter nach links und sofort wieder nach rechts Steigung 10 *** 3,5 km 6,6%
118 44 410	12.12	CR128	Beaufort route de Reisdorf Grand'Rue	x CR357 nach Eppeldorf x CR128 nach Haller x CR364 nach Dillingen x rue de l'Eglise	 	dem CR128 während 4 km folgen ENDE STEIGUNG 10
122 40 193	12.18	CR364	Vugelsmillen route de Grundhof		 	dem CR364 während 3 km folgen 2. Ausfahrt Kreisverkehr
126 36 213	12.24	CR121	Mullerthal CR364 aus Beaufort CR121 nach Mullerthal	x CR121 nach Grundhof x CR364 nach Berdorf	 	dem CR121 während 4 km folgen
128 34 300	12.27	CR356	Konsdrefermillen rue de l'Ernz Noire rue de la Montagne	x CR356 nach Waldbillig x CR356 nach Consdorf	 	dem CR356 während 2 km folgen vor dem Hotel Cascades links abbiegen und 50 Meter weiter wieder nach links Steigung 11 *** 4 km 3,7%
		CR118	CR356 aus Mullerthal CR118 nach Consdorf	x CR118 Braidweilerpont	 	dem CR118 während 1,5 km folgen nach links in den CR118 abbiegen



La 28ème CHARLY GAUL



ORGANISATION: ACC Contern
 DIMANCHE - SONNTAG - SUNDAY
03.09.2017
 Ville d'**ECHTERNACH**
 www.echternach.lu

ACC Contern - c/o M. Eugène Stirn - 7, rue des Gaulois - L-3432 DUDELANGE - www.accontern.lu - T: (+352) 621 213 171 - eugstirn@pt.lu

STRECKE A 162 km

Start 09 h 00 auf dem Marktplatz in Echternach

km + km - Höhe	Zeit	Strasse	Ort / Strasse	Kreuzung	RICHTUNG	BEMERKUNG
130 32 360	12.31		Consdorf rue de Mullerthal rue de Luxembourg	x rue de Luxembourg x CR137 rue Hicht	LUXEMBOURG	nach den Verkehrsampeln rechts abbiegen dem CR137 während 4 km folgen
132 30 386	12.34		x Altrier (N11 x CR137) CR137 aus Consdorf	x CR136 nach Hersberg x N11 nach Luxembourg x N11 nach Echternach x CR129 nach Zittig		 ENDE STEIGUNG 11
134 28 297	12.37		Bech Konsdreferstrooss Iewehtgaass	x CR132 Beiwerwiss x CR138 Hanner Bra	HERBORN	vor der Kirche geradeaus fahren und kurz danach rechts abbiegen
136 26 322	12.40		Jacobsberg CR138 nach Herborn			
138 24 292	12.43		x Herborn (CR135 x CR138) CR138 aus Bech CR135 nach Herborn	x CR135 nach Herborn	HERBORN	nach links über die kleine Brücke
139 23 296	12.45		Herborn CR135 aus Berbourg Hauptstrooss	x CR139 aus Lellig	HERBORN	am Eingang des Dorfes nach links Steigung 12 * 1,8 km 3,3%
141 21 311	12.48		Mompach Duerfstrooss Um Buer	x CR139 nach Osweiler x CR135 nach Mompach	MOMPACH MOMPACH	100 m hinter der Kirche rechts abbiegen 150 m hinter dem Dorf nach rechts ENDE STEIGUNG 12
143 19 376	12.51		Pafeberg CR141 aus Mompach	x CR370 nach Herborn		ENDE STEIGUNG 13
145 17 337	12.54		x Osweiler (CR141 x CR370) CR141 nach Echternach CR370 nach Dickweiler	x CR370 nach Dickweiler	ECHTERNACH DICKWEILER	bei dem kleinen Monument links abbiegen Steigung 13 * 1,9 km 3,4% nach rechts in den CR370 abbiegen dem CR370 während 1 km folgen



La 28ème CHARLY GAUL

ORGANISATION:
ACC Contern















DIMANCHE - SONNTAG - SUNDAY
03.09.2017

Ville d'**ECHTERNACH**
www.echternach.lu

ACC Contern - c/o M. Eugène Stirn - 7, rue des Gaulois - L-3432 DUDELANGE - www.accontern.lu - T: (+352) 621 213 171 - eugstirn@pt.lu

STRECKE A 162 km

Start 09 h 00 auf dem Marktplatz in Echternach

km + km - Höhe	Zeit	Strasse	Ort / Strasse	Kreuzung	RICHTUNG	BEMERKUNG
146 16 295	12.56		Dickweiler rue Principale CR370 nach Girst	x CR372 nach Rosport	 GIRST	dem CR370 während 5 km folgen 
148 14 276	12.59		x Girsterklaus (CR370 x CR371) CR370 nach Girst	x CR371 nach Girsterklaus		
149 13 225	13.01		Girst Duerfstrooss			
150 12 200	13.02		x Girsterklaus (CR370 x CR371) CR370 nach Hinkel	x CR371 nach Girsterklaus		
151 11 165	13.04		Hinkel rue de Girsterklaus Schullerwee Radweg "3 rivières"	x PC3 Schullerwee x Radweg "3 rivières"	 	am Eingang des Dorfes nach links vor der Nationalstrasse links abbiegen 
152 10 148	13.05	PC3	x Radweg Radweg "3 rivières" N10 nach Rosport	x N10 nach Rosport	 	nach links in die N10 abbiegen
154 8 160	13.08	N10	Rosport rue d'Echternach	x CR372 nach Dickweiler		
157 5 157	13.13		Steinheim route d'Echternach			
162 0 160	13.21		Echternach N10 aus Steinheim rue du Pont rue de la Montagne place du Marché	x N11b nach Bitburg x route de Wasserbillig x nach Echternacherbrück x rue de la Montagne		

ANKUNFT AUF DEM MARKTPLATZ

