

Die 8 Steigungen der "La 22^{ème} Charly Gaul"

am 4. September 2011 in Echternach

Côte de Fridhaff

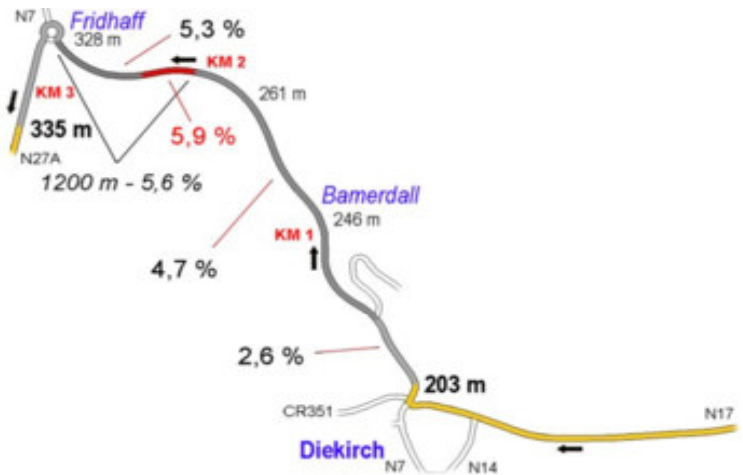
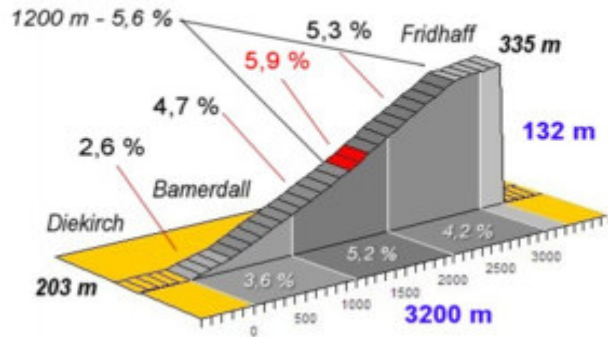
Schwierigkeitsgrad:	**
Länge	3200 m
Anfangshöhe	203 m
Gipfelhöhe	335 m
Höhenunterschied	132 m
Steigung (Schnitt)	4,1%
Steigung (maximal)	5,9%

Strecke A

Steigung nr	1
verbleibende St.	6
gefahrne Km:	28
verbleibende Km	132

Strecke B

Steigung nr	1
verbleibende St.	4
gefahrne Km:	28
verbleibende Km	74



Côte de Lipperscheid

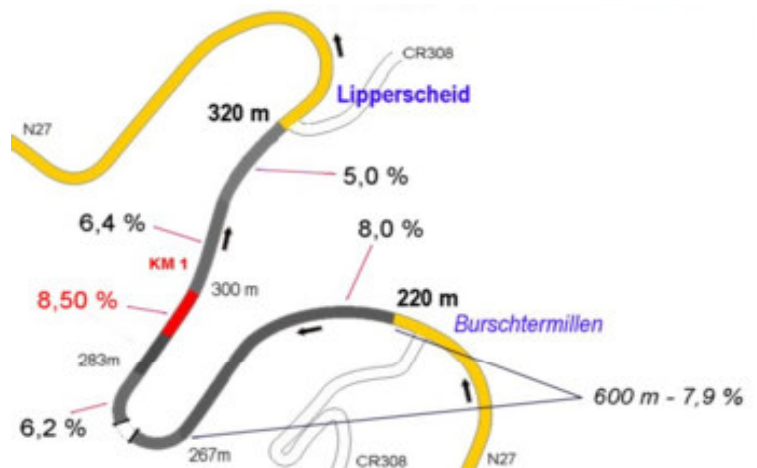
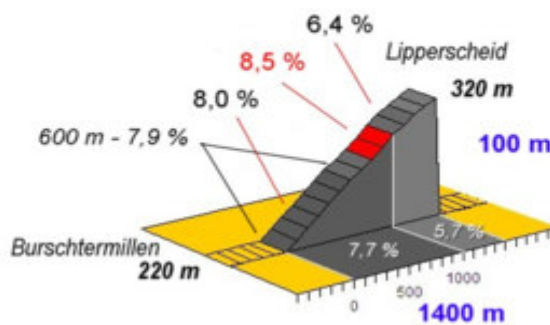
Schwierigkeitsgrad:	**
Länge	1400 m
Anfangshöhe	220 m
Gipfelhöhe	320 m
Höhenunterschied	100 m
Steigung (Schnitt)	7,1%
Steigung (maximal)	8,5%

Strecke A

Steigung nr	-
verbleibende St.	-
gefahrne Km:	-
verbleibende Km	-

Strecke B

Steigung nr	2
verbleibende St.	3
gefahrne Km:	44
verbleibende Km	59

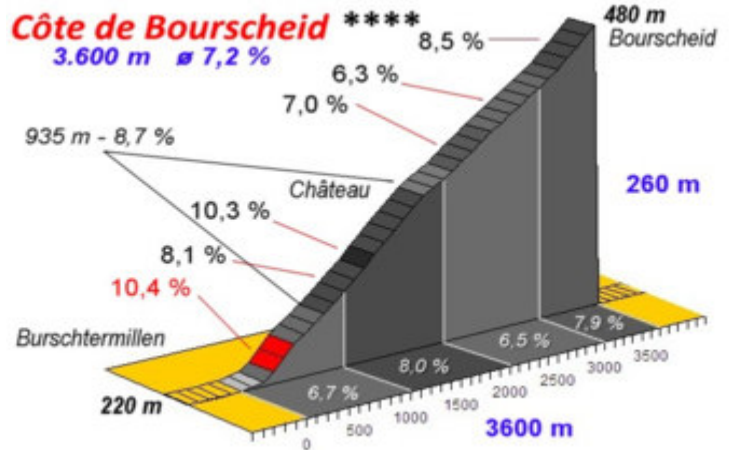


Die 8 Steigungen der "La 22^{ème} Charly Gaul"

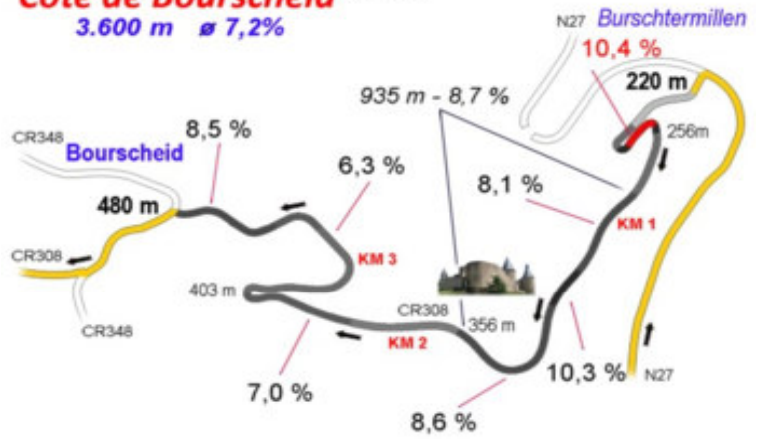
Côte de Bourscheid

Schwierigkeitsgrad:	****	
Länge	3600	m
Anfangshöhe	220	m
Gipfelhöhe	480	m
Höhenunterschied	260	m
Steigung (Schnitt)	7,2%	
Steigung (maximal)	10,4%	

Strecke A	Strecke B	
Steigung nr	2	Steigung nr -
verbleibende St.	5	verbleibende St. -
gefahrene Km:	44	gefahrene Km: -
verbleibende Km	115	verbleibende Km -



Côte de Bourscheid ****



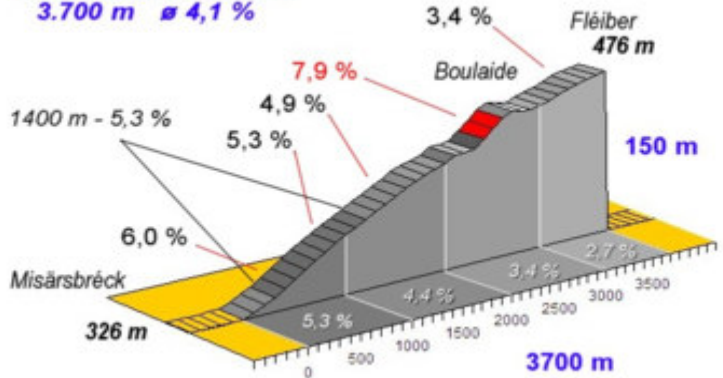
Côte de Boulaide

Schwierigkeitsgrad:	***	
Länge	3700	m
Anfangshöhe	326	m
Gipfelhöhe	476	m
Höhenunterschied	150	m
Steigung (Schnitt)	4,1%	
Steigung (maximal)	7,9%	


Strecke A	Strecke B	
Steigung nr	3	Steigung nr -
verbleibende St.	4	verbleibende St. -
gefahrene Km:	76	gefahrene Km: -
verbleibende Km	83	verbleibende Km -



Côte de Boulaide ***



Côte de Boulaide ***



Die 8 Steigungen der "La 22^{ème} Charly Gaul"

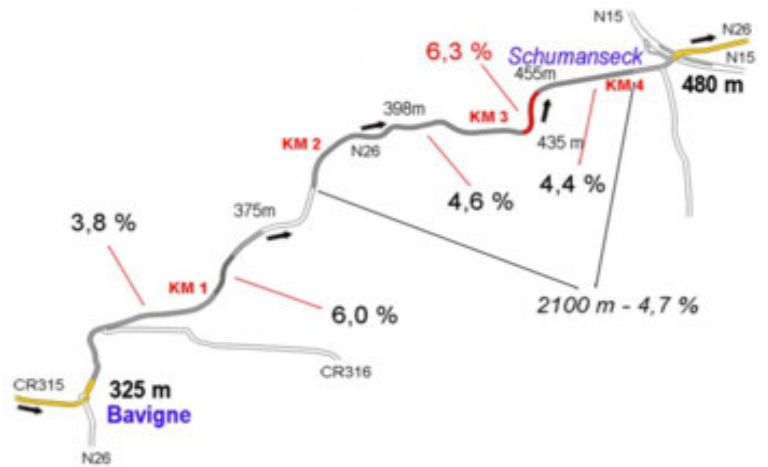
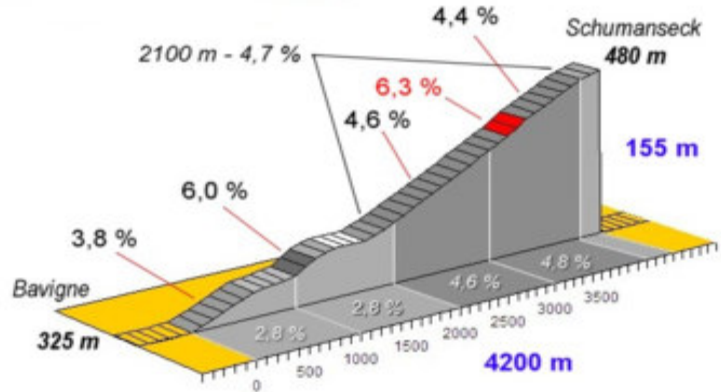
Côte de Schumanseck

Schwierigkeitsgrad:	***	
Länge	4200	m
Anfangshöhe	325	m
Gipfelhöhe	480	m
Höhenunterschied	155	m
Steigung (Schnitt)	3,7%	
Steigung (maximal)	6,3%	

Strecke A

Steigung nr	4	Steigung nr	-
verbleibende St.	3	verbleibende St.	-
gefahrene Km:	85	gefahrene Km:	-
verbleibende Km	74	verbleibende Km	-

Strecke B



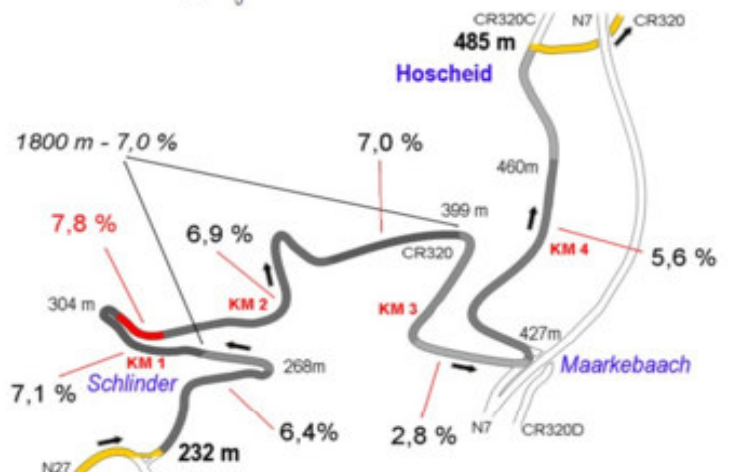
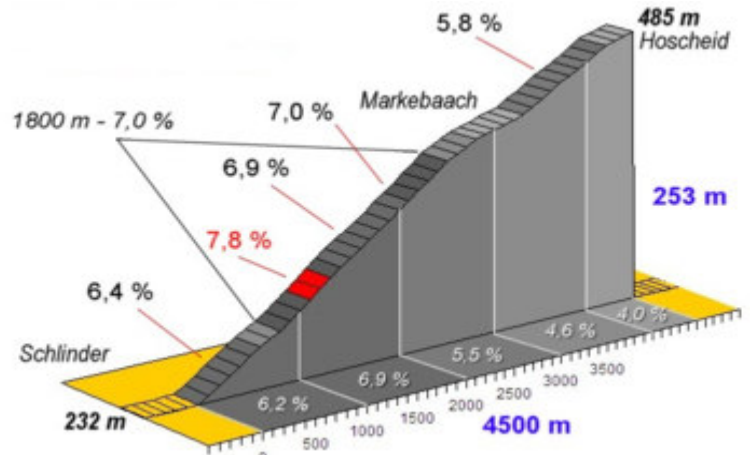
Côte de Hoscheid

Schwierigkeitsgrad:	***	
Länge	4500	m
Anfangshöhe	232	m
Gipfelhöhe	485	m
Höhenunterschied	253	m
Steigung (Schnitt)	5,6%	
Steigung (maximal)	7,8%	

Strecke A

Steigung nr	5	Steigung nr	3
verbleibende St.	2	verbleibende St.	2
gefahrene Km:	110	gefahrene Km:	50
verbleibende Km	48	verbleibende Km	48

Strecke B



Die 8 Steigungen der "La 22^{ème} Charly Gaul"

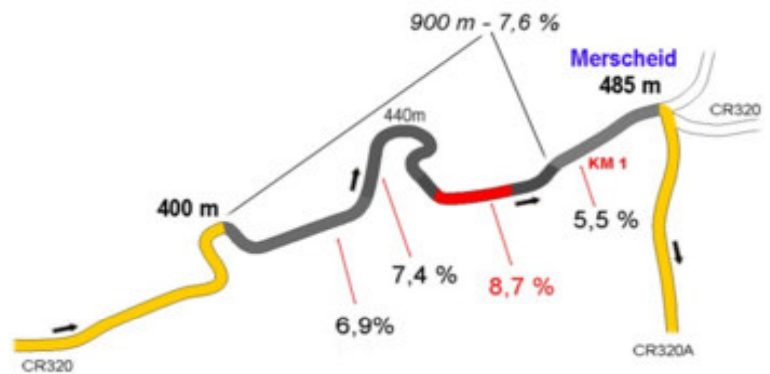
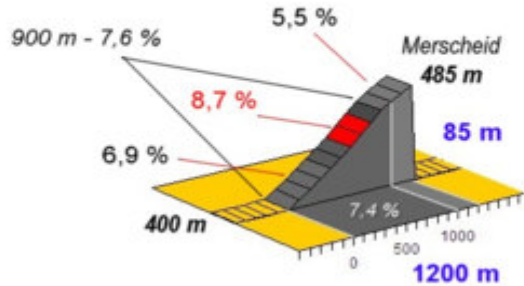
Côte de Merscheid

Schwierigkeitsgrad:	**	
Länge	1200	m
Anfangshöhe	400	m
Gipfelhöhe	485	m
Höhenunterschied	85	m
Steigung (Schnitt)	7,1%	
Steigung (maximal)	8,7%	

Strecke A

Steigung nr	6	Steigung nr	4
verbleibende St.	1	verbleibende St.	1
gefahrne Km:	116	gefahrne Km:	56
verbleibende Km	46	verbleibende Km	46

Strecke B



Côte de Beaufort

Schwierigkeitsgrad:	***	
Länge	3400	m
Anfangshöhe	177	m
Gipfelhöhe	365	m
Höhenunterschied	188	m
Steigung (Schnitt)	5,5%	
Steigung (maximal)	7,1%	

Strecke A

Steigung nr	7	Steigung nr	5
verbleibende St.	0	verbleibende St.	0
gefahrne Km:	144	gefahrne Km:	84
verbleibende Km	15	verbleibende Km	15

Strecke B

