



















# La 21<sup>ème</sup> Charly Gaul

am 5. September 2010 in Echternach (Start 10h20 am Marktplatz)

## Strecke B (95 km)

km	Strasse	Ort/Strasse	Kreuzung	Bemerkung	Uhrzeit
0		<b>Echternach</b>			
		place du Marché		provisorischer Start 10h20	10:20
		route de Luxembourg		definitiver Start am Ausgang der Stadt	10:25
2	N11	<b>Lauterborn</b>		 	10:28
		route de Luxembourg	CR 118 nach Consdorf		
5		<b>Michelshof</b>			10:33
		route de Luxembourg	CR 132 nach Consdorf		
9		<b>Altrier</b>			10:40
		route de Luxembourg	CR 132A Op der Schanz (2x)		
12		<b>Graulinster</b>			
		route de Luxembourg	N14 rue de Blumenthal	 	
	N14	rue de Blumenthal			
15		<b>Blummendall</b>			10:50
		Dikrecherstrooss	CR121 nach Junglinster		
17		<b>Reuland</b>			10:53
		Op der Strooss	CR121 nach Mullerthal		
20		<b>Heffingen</b>			10:58
		Op der Strooss	CR129 nach Godbrange		
			CR128 Am Duerf	 	10:58
23		<b>Larochette</b>			
		rue du Moulin	CR119 rue d'Ernzen		11:03
		rue de Medernach	CR118 rue Scheerbach		11:03
			CR118 rue de Mersch		11:03
26		<b>Medernach</b>			
		nach Diekirch	rue de Larochette		
		rue de Larochette	CR358 rue de Savelborn		11:08
		rue de Diekirch	CR358 rue d'Ermsdorf		
	CR358	rue d'Ermsdorf			
28		<b>Ermsdorf</b>			
		Medernacherstrooss	CR356 Gilsduerferstrooss		11:11
		Reisduerferstrooss	CR356 Suevelbuererstrooss		11:11
29		<b>Neimillen</b>			
		nach Reisdorf	CR356B nach Folkendange		
30		<b>Keiwelbach</b>			
		nach Reisdorf			
31		<b>Hessemillen (Zusammenschluss A-B)</b>			11:16
		von Ermsdorf	CR357 nach Hierzenhaff		
	CR357	nach Eppeldorf			
32		<b>Eppeldorf</b>			11:18
		rue Hessemillen			
		rue Hossenberf			



# La 21<sup>ème</sup> Charly Gaul

am 5. September 2010 in Echternach (Start 10h20 am Marktplatz)

## Strecke B (95 km)




















km	Strasse	Ort/Strasse	Kreuzung	Bemerkung	Uhrzeit
34		<b>Beauforterheed</b>		<b>HALLER</b>	11:21
		route d' Eppeldorf	rue de Haller		
		rue de Haller	CR128 rue du Château		
	CR128	nach Haller			
37		<b>Hallermillen</b>			11:26
		An der Gruecht			
38		<b>Haller</b>		<b>WALDBILLIG</b>	11:28
		An der Gruecht	CR358 rue des Romains		
		rue du Hallerbach			
		Hallerhicht		<b>WALDBILLIG</b>	
41		<b>Waldbillig</b>		<b>CHRISTNACH</b>	11:33
		rue de Haller	CR356 rue Michel Rodange		
		rue de Christnach			
43		<b>Christnach</b>		<b>CONSDORF</b>	11:36
		rue Am Lahr	CR356 rue Um Bierg		
		Schoulstrooss	CR118 Moellerdallerstrooss		
	CR118	Moellerdallerstrooss		<b>CONSDORF</b>	
45		<b>pont de Breidweiler</b>			11:40
		Strasse Christnach - Consdorf			
46		<b>CR118 x CR365</b>			11:41
		Strasse Christnach - Consdorf	CR356 nach Breidweiler		
48		<b>CR118 x CR365</b>			11:45
		Strasse Christnach - Consdorf	CR356 nach Müllerthal		
49		<b>Consdorf</b>		<b>ALTRIER</b>	11:46
		rue de Müllerthal	rue de Luxembourg		
	CR137	rue de Luxembourg			
51		<b>CR137 x CR136</b>			11:50
	CR136	von Consdorf	CR136 nach Hersberg	<b>ALTRIER</b>	
		nach Hersberg			
52		<b>Hersberg</b>			11:51
		rue Principale			
53		<b>Altrier</b>		<b>HEMSTAL</b>	11:53
		Heeschbreggerwee	CR136A Op der Schanz		
	CR136A	Op der Schanz	CR136 rue de Hemstal	<b>HEMSTAL</b>	
	CR136	rue de Hemstal			
55		<b>Hemstal</b>			11:56
		Op der Jaich	CR129 Am Duerf		
	CR129	Am Duerf		<b>BROUCH</b>	
56		<b>CR129 x CR136</b>		<b>BROUCH</b>	11:58
		von Hemstal	CR136 nach Brouch		
	CR136	nach Brouch			



# La 21<sup>ème</sup> Charly Gaul

am 5. September 2010 in Echternach (Start 10h20 am Marktplatz)

## Strecke B (95 km)

km	Strasse	Ort/Strasse	Kreuzung	Bemerkung	Uhrzeit
57		<b>Brouch</b>			12:00
		von Hemstal	CR132 nach Bech	 	
	CR132	nach Bech			
59		<b>CR132 x CR137</b>			12:03
		von Brouch	CR137 nach Berbourg	 	
	CR137	nach Berbourg			
62		<b>Berbourg</b>			12:08
		An der Gruecht	Broucherstrooss		
			CR135 Duerfstrooss		
		Schoulstrooss	CR137 Schoulstrooss		
					
65		<b>CR137 x CR139</b>			12:13
		von Berbourg	CR139 nach Lellig	 	
	CR139	nach Lellig			
66		<b>Lellig</b>			12:15
		Duerfstrooss	nach Bocksbiereg	 	
		nach Bocksbiereg			
70		<b>Bocksbiereg</b>			12:21
		von Lellig	CR141 nach Mompach	   	
	CR141	nach Mompach			
73		<b>CR141 x CR135</b>			12:26
		nach Mompach	CR135 nach Givenich		
73		<b>Mompach</b>			12:26
		Iewesch Strooss	CR135 Duerfstrooss		
77		<b>Pafebiereg</b>			12:33
		von Mompach	CR370 von Herborn		
80		<b>CR141 x CR370</b>			12:38
		von Pafebiereg	CR370 nach Dickweiler	 	
	CR370	nach Dickweiler			
83		<b>Dickweiler</b>			12:43
		rue Principale	CR372 von Rosport		
		nach Girst			
84		<b>Girst</b>			12:45
		Duerfstrooss			
85		<b>Hinkel</b>			12:50
		rue de Girsterklaus	Schullerstrooss		
		Schullerstrooss			
	PC3	Radweg PC3			



# La 21<sup>ème</sup> Charly Gaul

am 5. September 2010 in Echternach (Start 10h20 am Marktplatz)

## Strecke B (95 km)

km	Strasse	Ort/Strasse	Kreuzung	Bemerkung	Uhrzeit
89		<b>PC3 x N10</b>			12:53
		Radweg PC3	Nationalstrasse 10		
	N10	Nationalstrasse 10			
90		<b>Rosport</b>			12:55
		route d'Echternach	CR372 rue Herni Tudor		
92		<b>Steinheim</b>			12:58
		route d'Echternach			
93		<b>Echternach (arrivée)</b>			13:00
		Nationalstrasse 10	B257 nach Deutschland		
			CR366 rue de Wasserbillig		
			Echternacherbrück		
		rue du Pont	rue de la Montagne		
		rue de la Montagne			
		Place du Marché		<b>ZIEL</b>	13:03

HÖHENUNTERSCHIED (in M)

1203