

LA 19ème CHARLY GAUL

STRECKE A

160 Km

am 7. September 2008
in Echternach

















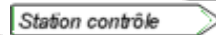


















km	Ort	Strasse	Kreuzung	Rich.	Bemerkung
0	Echternach (Start) place du Marché route de Luxembourg rue Maximilien rue Ermesinde route de Diekirch	N10	x CR364 route de Berdorf	↑	Provisorischer Start um 9h00 am Marktplatz Neutralisierte Strecke während einem Kilometer
3	Weilerbach				DEFINITIVER START AM AUSGANG ECHTERNACH
6	Bollendorf-pont route de Diekirch		x Neuerburgerstrasse	↑	
9	Grundhof route de Diekirch route de Dillingen		x CR121 route de Beaufort	↑	
12	Dillingen route de Grundhof route de Reisdorf		x CR364 route de Beaufort	↑	
17	Wallendorf-pont Echternacherstrooss		x Grenzwee	↑	
19	Reisdorf route de la Sûre Strasse nach Bettel	N19a	x rue de l'Ernz x N10 route de la Sûre	↑	Anfang Steigung 1 350m nach der Brücke rechts abbiegen
22	Hoesdorf (Steigung 1) **	N10	x N17b Veinerstrooss	↑	SEHR SCHNELLE ABFAHRT in Hoesdorf !!! 2 ENGE KURVEN - schlechter Strassenbelag
27	Bettel Kiirchestrooss Veinerstrooss		x N17 Rueder Wee	↑	50 m nach der Kirche rechts abbiegen geradeaus nach Vianden
30	Vianden route de Bettel rue de Huy Rueder Wee rue de la Gare Grand-rue route de Diekirch	N17	x N10 Aale Moart	↑	STRASSENVERENGUNG der N17 nach links folgen
34	Oberbecken SEO	CR322	x N17 Op der Plank	↑	KOPFSTEINPFLASTER - Anfang Steigung 2 Hôtel Belvédère 1 km nach Vianden rechts abbiegen
36	Mont-St. Nicolas (Steigung 2) ***			↑	Verpflegung rechts vor dem Fussballplatz CR322 geradeaus folgen
37	Groesteen (VERPFLEGUNG)		x CR352	↑	
38	Poul Veinerstrooss		x CR353a	↑	ABFAHRT MIT ENGER KURVE !!!
40	Mairie de Putscheid Veinerstrooss		x CR320 Haaptstrooss x CR353	↑	Anfang Steigung 3
42	Schmuelen (Steigung 3) ** Schmuelen		x rue de Wahlhausen	↑	
43	Wahlhausen-Dickt Veianerstrooss An der Deckt		x An de Deckt	→	700 Meter nach dem Gipfel rechts abbiegen dann sofort nach links rue An der Deckt
44	Parc Housen An der Deckt PC22	PC22	x sortie cité (RECHTS VORFAHRT) x chemin rural vers Hosingen	→	am Ende der Strasse nach rechts zum Parc Housen die Bushaltestellen Parc Housen passieren am Ende der Bushaltestellen auf den Radweg PC22 nach 800 Metern rechts abbiegen Richtung N7 nach links in den Tunnel unter der N7 hinter dem Tunnel nach rechts folgen
46	Hosingen-Barrière Tunnel unter der N7 Parallellweg zur N7 Feldweg nach Holzthum rue Principale	CR322	x PC22 x CR222 rue Principale	→	200 Meter weiter vor der Firma Weiland Bau zweimal nach links abbiegen nach rechts CR322 Richtung Holtzthum

LA 19ème CHARLY GAUL
STRECKE A
160 Km

am 7. September 2008
in Echternach


















































km	Ort	Strasse	Kreuzung	Rich.	Bemerkung
48	Holzthum <i>rue Principale</i>				CR322 geradeaus folgen
50	Consthum <i>rue Knupp</i> <i>rue Kautenbach</i>		x CR348 rue Kemel	 	ENGE KURVE !!! CR322 nach rechts folgen ABFAHRT MIT KURVEN !!!
56	Kautenbach <i>Konstemer Strooss</i> <i>Duerfstrooss</i> <i>Aischer Strooss</i>	CR331	x N25 Am Blummendall	     	am Ende der Abfahrt nach rechts - ENGE KURVEN Anfang Steigung 4 - ENGE STRASSEN !!! CR331 geradeaus folgen
59	Konerhaff (Steigung 4) *** <i>Um Konerhaff</i>				CR331 geradeaus folgen
60	Alscheid <i>Strasse aus Kautenbach</i> <i>Duerfstrooss</i> <i>Um Bechel</i>		x Duerfstrooss x Op der Heischt	   	vor dem Dorf rechts abbiegen Abfahrt durch das Dorf Alscheid ACHTUNG!!! sehr gefährliche Abfahrt
62	piste cyclable du Nord <i>Radwanderweg PC21</i>	PC21			400m hinter dem Dorfe nach links abbiegen piste cyclable du Nord - SEHR ENGE KURVE !!!
65	Lellingen <i>Ennescht Duerf</i> <i>lerwescht Duerf</i> <i>Op de Leen</i> <i>Houserstrooss</i>		x CR323 lerwescht Duerf	  	geradeaus weiter - GEFÄHRLICHE PASSAGE !!! am Ende des Radweges nach rechts Anfang Steigung 5
67	Pintsch <i>Houserstrooss</i> <i>Strasse nach Siebenaler</i>	CR324	x CR324 Houserstrooss	 	nach rechts an der Kontrollstation vorbei CR324 geradeaus folgen
70	Siebenaler (VERPFLEGUNG) <i>rue de Siebenaler</i>	CR343	x CR343	 	400 m hinter dem Dorf CR343 nach rechts nehmen CR343 geradeaus folgen VERPFLEGUNG
71	Routheck (Steigung 5) *		x CR326	 	nach links in den CR326 abbiegen
72	Drauffelt <i>Strasse nach Clervaux</i>	CR326	x CR325	 	GEFÄHRLICHE KREUZUNG !!! CR325 nach rechts nehmen
75	Mecher <i>Strasse nach Clervaux</i>		x route de Mecher	 	CR325 geradeaus folgen Anfang Steigung 6
77	Clervaux <i>rue de Mecher</i>	N18	x N18 rue de Marnach		am Anfang des Dorfes, N18 nach rechts nehmen N18 geradeaus folgen
79	Reuler <i>rue de Reuler</i>		x CR340 rue Reuler		
82	Marnach (Steigung 6) *** <i>Hauptstrooss</i> <i>Maarbuengerstrooss</i> <i>route vers Dasbourg</i>		x CR326 Munzerstrooss x N10 route vers Dasbourg	   	GEFÄHRLICHE KREUZUNG !!! vor dem Supermarkt nach links abbiegen N10 folgen - ABFAHRT MIT KURVEN !!!
88	Dasbourg-Pont <i>Hauptstrooss</i>		x pont de Dasbourg		vor der Brücke geradeaus folgen N10 geradeaus folgen 
89	Rodershausen <i>Hauptstrooss</i>		x CR342 Hauptstrooss		
90	Kohnenhaff <i>Kohnenhaff</i>				
93	Obereisenbach <i>Hauptstrooss</i>		x CR324 Am Becherduerf		
95	Untereisenbach <i>Hauptstrooss</i>		x Am Duerf		
101	Stolzembourg <i>rue Principale</i> <i>rue du Faubourg</i>		x rue de Putscheid	 	Anfang Steigung 7 am Ende des Dorfes rechts abbiegen

LA 19ème CHARLY GAUL
STRECKE A
160 Km

am 7. September 2008
in Echternach



km	Ort	Strasse	Kreuzung	Rich.	Bemerkung
105	Groensteen (Steigung 7) **** Weg aus Stolzembourg Vereinigung Strecken A und B - VERPFLEGUNG Veinerstroos	x CR322			der Steigung geradeaus folgen oben an der Steigung CR322 nach rechts nehmen
106	Poul Veinerstroos	CR322		   	ACHTUNG: VEREINIGUNG STRECKEN A UND B CR322 geradeaus folgen ABFAHRT MIT ENGER KURVE !!!
107	Mairie de Putscheid Veinerstroos route vers Brandenburg	x CR353 CR353 x CR320	 		vor dem Rathaus links abbiegen CR353 nach links folgen CR353 geradeaus folgen
109	x Nachmanderscheid (CR353 x CR353a) Strasse nach Brandenburg	x CR353a vers Nachmanderscheid			
112	x Gralingen (CR353 x CR320a) Strasse nach Brandenburg	x CR320a vers Gralingen		 	
115	Brandenburg Hauptstrooss Laangwiss	x CR377 rue Schlapp x CR352 Henneschtgaass		 	
118	Bastendorf Hauptstrooss	x CR352 Op der Tomm			
119	Sëlz Strasse aus Bastendorf Veianerstrooss	x N17 Veianerstrooss		 	GEFÄHRLICHE KREUZUNG !!! Nationalstrasse N17 nach rechts nehmen
121	Bleesbreck Strasse aus Vianden Strasse nach Diekirch	x Strasse aus Echternach			GEFÄHRLICHER KREISVERKEHR !!! nach rechts, erste Ausfahrt Kreisverkehr
123	Kreuzung Diekirch rue Clairefontaine rue du Pont	x rue du Pont			700 Meter später, am Eingang von Diekirch nach links abbiegen die Brücke überqueren
126	Gilsdorf rue du Pont route de Broderbour	x CR356 rue Principale		   	Anfang Steigung 8 CR356 geradeaus folgen 
128	Broderbourg (Steigung 8) *** Strasse nach Ermsdorf			 	
128	Kreuzung Folkendange Strasse nach Ermsdorf	x CR356b Strasse nach Folkendange			
132	Broucherhaff				
134	Ermsdorf Gilsdorferstrooss Reisdorferstrooss Suewelbuererstrooss	x CR358 Reisdorferstrooss CR358 x CR356 Suewelbuererstrooss CR356	 	 	ACHTUNG !!! Gefährliche Kreuzung nach Abfahrt am Ende der Abfahrt links abbiegen 50 Meter später sofort nach rechts Anfang Steigung 9
131	Grevenhaff (Steigung 9) *** Strasse nach Savelborn				CR356 geradeaus folgen 
134	Savelborn Strasse aus Ermsdorf Strasse nach Haller	x CR358 route vers Haller			nach dem einzigen Haus links abbiegen ACHTUNG !!! Gefährliche Kreuzung - enge Kurve
135	Haller (Steigung 10) * (VERPFLEGUNG) rue des Romains rue du Hallerbach Halerhicht	x CR128 An der Guecht CR128		 	Anfang Steigung 10 geradeaus in den CR128 einfahren  CR128 nach rechts folgen CR128 nach rechts folgen, dann geradeaus
138	Waldbillig rue de Haller rue M. Rodange	x CR356 rue de Christnach CR356			GEFÄHRLICHE KREUZUNG !!! CR356 nach links nehmen
142	Mullerthal rue des Rochers	x CR121 rue de l'Ernz Noire	  		SCHNELLE ABFAHRT - KURVEN UNTEN !!! nach der Abfahrt links den CR121 nehmen GEFÄHRLICHE KREUZUNG !!!

LA 19ème CHARLY GAUL
STRECKE A
160 Km

am 7. September 2008
in Echternach



km	Ort	Strasse	Kreuzung	Rich.	Bemerkung
	rue de l'Ernz Noire	CR121		↑	CR121 geradeaus folgen
148	Vugelsmillen Strasse aus Mullerthal Strasse nach Berdorf	x CR364 CR364		↑ BERDORF →	nach rechts abbiegen in den CR364 Anfang Steigung 11
152	Berdorf (Steigung 11) *** rue de Grundhof rue d'Echternach	x rue de Consdorf		→ ECHTERNACH	CR364 geradeaus folgen vor Hôtel Kinnen links abbiegen
156	Fielsmillen (CR364 x N10) route de Berdorf route de Diekirch promenade de la Sûre	CR364 x N10 route de Diekirch N10 PC3	↙ ↘ ↘ ↙	→ ECHTERNACH	SCHNELLE ABFAHRT - KURVEN !!! GEFÄHRLICHE KREUZUNG NACH DER ABFAHRT N10 nach rechts nehmen vor dem Grand Hôtel, nach links auf den Radweg wechseln über die Bushaltestelle - VERENGUNG !!!
157	Radweg Echternach Radwanderweg PC3	PC3	↘ ↙	↑	Radweg geradeaus folgen den Wegweisern PC3 folgen - KURVEN !!!
160	Echternach Radwanderweg PC3 Genzbrücke "Echternacherbrück" rue du Pont rue de la Montagne place du Marché (Ankunft)	x Weg zur rue du Pont x rue du Pont x rue de la Montagne		→ → →	kurz vor der Brücke den Weg nach rechts nehmen sofort wieder nach rechts in die rue du Pont einbiegen nach rechts zum Marktplatz geradeaus bis ins Ziel

Total Kilometer: 160
Total Höhenunterschied (m): 2213